4e Année | No 22 | Août 1937

128

ANNALES DE PHYSIQUE DU GLOBE DE LA FRANCE D'OUTRE-MER

(Météorologie, Séismologie, Magnétisme terrestre, Océanographie, Volcanologie, Hydrologie)

Paraissant tous les deux mois

SOMMAIRE

Ciels de la France d'Outre-Mer.
Précipitations annuelles dans la zone intertropicale.
Le développement des recherches pluviométriques à Madagascar.
Mesures de pression en Afrique Continentale.
Réduction de la pression atmosphérique à la Réunion.
Perfectionnement à apporter à certaines girouettes enregistreuses.
Notes et informations.
Bibliographie.

PARIS Ve
LAROSE ÉDITEUR
11, RUE VICTOR-COUSIN

Prix du Numéro : 9 francs

ANNALES DE PHYSIQUE DU GLOBE DE LA FRANCE D'OUTRE-MER

LAROSE, Éditeur,

11, Rue Victor-Cousin, PARIS (Ve)

-:- Téléphone : Odéon 32-70 -:-

Chèques postaux : Paris 428.81

PRIX DE L'ABONNEMENT ANNUEL

(6 numéros)

FRANCE ET COLONIES FRANÇAISES. . .	50 francs.
ETRANGER	60 francs.

Les abonnements sont payables d'avance à la souscription.

Chaque changement d'adresse doit être accompagné de 1 franc en timbres-poste.

Prix des collections 1934, 1935 et 1936, l'une.	60 francs.
Prix du N° isolé de ces collections.	12 francs.

Tous droits de reproduction réservés

Les Annales de Physique du Globe de la France d'Outre-Mer sont publiées sous les auspices du *Conseil de Perfectionnement des Services de Physique du Globe des Colonies*, et sous la direction de M. Henry Hubert, Inspecteur Général du Service Météorologique Colonial.

Chaque numéro contient des mémoires originaux, une chronique des questions de Physique du Globe intéressant les Colonies françaises et une revue bibliographique.

Les Annales de Physique du Globe de la France d'Outre-Mer résument les recherches et observations faites par les météorologistes coloniaux et présentées dans les publications locales; elles abordent en outre soit des études spéciales n'ayant pu trouver place dans ces publications, soit — et cela de préférence — des travaux d'ensemble concernant des groupes ou la totalité de nos territoires extérieurs. Elles se proposent de faire ressortir la variété et la nouveauté des recherches de Physique du Globe entreprises dans nos possessions lointaines et de réaliser une présentation synthétique des questions, considérées dans le cadre très vaste de notre domaine colonial.

Les numéros de l'année 1937 sont publiés à l'aide d'une subvention de la Fondation Loutreuil (Académie des Sciences) et de subventions officielles.

J. AURICOSTE

Horloger de la Marine de l'État :
de l'Observatoire du Bureau des Longitudes
et du Service Géographique de l'Armée

10, Rue La Boëtie, PARIS

Téléph. : Anjou 25-60

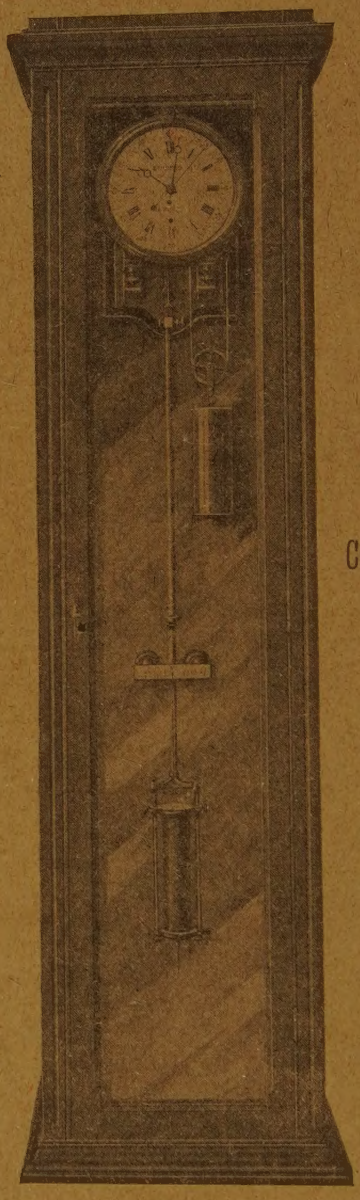

Études
Projets
et
Devis
gratuits
sur demande

Installation
de
Centres Horaires
—
Distribution
d'heure

HORLOGERIE DE HAUTE PRÉCISION
:-: PENDULES ASTRONOMIQUES :-:
:-: CHRONOMÈTRES DE MARINE :-:
CHRONOGRAPHES-COMPTEURS
:-: HORLOGERIE ÉLECTRIQUE :-:
Construction — Réparations

Les précipitations annuelles
dans les Territoires d'outre-mer de la zone intertropicale

I. Objet du présent travail

En publiant dans les *Annales* tous les chiffres qu'il a été possible de réunir sur les précipitations annuelles des stations tropicales de la France d'outre-mer, on n'a pas en vue une étude d'ensemble de pluviométrie dans les territoires où se trouvent ces stations. On se propose, beaucoup plus simplement, de mettre à la disposition des météorologistes les premiers éléments leur permettant de faire cette étude.

Celle-ci devra comporter, sans aucun doute, de nombreuses recherches de détail sur la répartition des pluies, dans le temps et en surface, pour les périodes beaucoup plus courtes que l'année, mais il semble qu'il faille d'abord passer par le stade de la distribution des pluies annuelles. C'est évidemment le premier moyen d'avoir une vue générale sur des pays présentant des caractères géographiques très différents, bien que situés sous des latitudes très comparables. C'est aussi le premier moyen d'examiner, pour un ensemble important de localités — groupées ou non — l'allure des variations des précipitations dans le temps. Il fallait donc commencer par là.

A vrai dire, des relevés de chiffres des pluies annuelles pour les régions qui nous occupent ont déjà été publiés partiellement, à plusieurs reprises, soit dans des ouvrages spéciaux, soit dans des revues, soit dans des journaux officiels, mais ces chiffres n'ont guère été présentés que pour des périodes assez courtes, et presque toujours pour un seul territoire ou un groupe limité de territoires. L'originalité de l'essai entrepris ici est de donner au public une vue se rapportant à la totalité des pays tropicaux de la France d'outre-mer.

Le but principal ainsi poursuivi est évident : permettre des comparaisons pour la solution de questions ayant un intérêt pratique. Et l'on sait que celles-ci peuvent être nombreuses : cultures terrestres, cultures irriguées, navigation fluviale, recherches sur les crues, lutte contre les inondations, etc.

II. La documentation déjà connue

Les Annales du Bureau Central Météorologique, jusqu'en 1913, et des publications locales, notamment les journaux officiels des territoires de la France d'outre-mer, ont fourni des relevés des pluies (mensuelles ou annuelles) soit année par année, soit pour des séries d'années. Mais il est devenu difficile aujourd'hui, pour les particuliers, de se procurer toutes ces publications et, par suite, d'effectuer un relevé complet des chiffres qui s'y trouvent.

Par contre, pour certains pays, on peut consulter des travaux d'ensemble. Je rappellerai les principaux d'entre eux.

On doit successivement à M. le lieutenant de vaisseau Millot, en 1913 ; à moi-même, en 1916 ; et enfin à M. l'inspecteur général de l'agriculture Y. Henry, en 1921 (1) ; les trois premières cartes des précipitations annuelles de l'Afrique Occidentale et des territoires limitrophes. Ces documents offrent des différences assez marquées, notamment en ce qui concerne l'allure des isohyètes dans les régions méridionales. Ils sont, les uns et les autres, basés sur des moyennes. Celles-ci, en général, ne pouvaient pas être très solides à l'époque où elles ont été utilisées, en raison surtout du petit nombre d'années pour lesquelles des observations avaient été faites. Il peut être intéressant pour le lecteur de comparer les résultats obtenus par chacun des auteurs.

Depuis, et à partir de 1922, j'ai essayé, à plusieurs reprises, de traduire l'allure des isohyètes soit pour l'Afrique Occidentale Française seule, soit pour cette colonie et le groupe Afrique Equatoriale, Cameroun, Nigéria, etc.(2). Me défiant précisément des moyennes, je n'ai employé celles-ci que pour des localités ayant

(1) J.-A. Millot : Les crues du Niger, *Ann. de Géogr.* 1913, p 69. — H. Hubert : Mission scientifique au Soudan, fascicule 1, 1916. — Y. Henry : in H. Cosnier (L'Ouest africain français), 1921.

(2) En dernier lieu voir : cartes météorologiques de l'Ouest Africain, *Annales de Physique du Globe de la France d'Outre-Mer*, 1934, n° 1, p. 25.

fourni des séries d'observations un peu longues, et pour le tracé des isohyètes, je me suis plus souvent inspiré de la plus grande fréquence graphique des courbes établies pour chaque année. Toutes ces courbes étant construites sur cartes, année par année, pour une période aussi longue que possible, on fait passer obligatoirement chaque isohyète de plus grande fréquence par les points de rencontre du plus grand nombre d'isohyètes annuelles de même valeur. En l'absence d'un nombre suffisant d'années pour établir des courbes moyennes solides, ce procédé paraît très efficace pour écarter, *sur cartes*, les erreurs grossières et se rapprocher de la vérité d'une façon acceptable.

Il faut dire que, pour une partie fort étendue de la zone intertropicale, la très grande régularité de répartition dans le temps des phénomènes météorologiques — les pluies en particulier — milite en faveur de ce procédé pour traduire la répartition moyenne des précipitations. En effet, si, pour certains pays, la plus grande fréquence et la moyenne des précipitations sont choses essentiellement différentes, il semble qu'il n'en soit pas ainsi, en général, pour les régions tropicales, parce que la progression en surface des domaines de pluie dans le temps a toujours lieu suivant des mécanismes semblables pour les mêmes zones. Il en résulte que le dessin des isohyètes présente, pour un même territoire et pour presque toutes les années, une similitude très grande (1).

Il reste exact cependant que la carte tirée de la plus grande fréquence graphique n'est pas rigoureusement superposable à une carte qui traduirait la moyenne d'un grand nombre d'années d'observations — 50 par exemple. Mais du point de vue pratique, il est seulement désirable qu'elle s'en rapproche beaucoup, et il semble que ce soit assez le cas pour les pays considérés, ainsi qu'il a été dit plus haut.

Si l'on cherche à se rapprocher ainsi de la moyenne des précipitations pour une longue durée, soit en utilisant la méthode des fréquences graphiques, soit encore en déterminant le point moyen par le calcul des probabilités comme l'a fait M. de Monts pour la Réunion (2), c'est surtout afin d'avoir des termes de comparaison. Mais il ne faut pas se dissimuler qu'une carte de la moyenne des précipitations, si précise soit-elle, n'est jamais qu'une image, qu'une vue de l'esprit, commode pour certaines déductions, mais image beaucoup moins utile, par exemple, que la série de toutes les cartes annuelles qu'elle résume, celles-ci traduisant en effet des réalités et mettant en évidence les variations *observées*, régulières ou non.

Postérieurement aux cartes des pluies de l'Afrique Occidentale ont paru celles de l'Indochine. Les différentes éditions sont dues à MM. Le Cadet (1917), Bruzon et Carton (1930 et 1936) (1). Dans ce pays les stations pluviométriques sont depuis longtemps fort nombreuses et on paraît fondé à considérer comme bonnes la plupart des observations. Les cartes successives présentées ont leurs isohyètes déterminées par des moyennes arithmétiques de précipitations.

La dernière édition comporte de nombreux détails, lesquels s'augmenteront sans doute encore par la suite lorsqu'on connaîtra mieux les précipitations dans les régions de fort relief.

Pour Madagascar, c'est au R. P. Poisson qu'on doit les premières cartes publiées sur les pluies (1930) (2). Les traits principaux de la pluviosité de la Grande Ile y paraissent définitivement fixés. Toutefois le petit nombre des isohyètes tracées par cet auteur ne fait pas ressortir l'influence particulière de la mousson du N.W, comme c'est le cas pour les cartes que j'ai eu l'occasion d'établir, sans les publier, en 1929 (3), et que j'ai reprises récemment, en profitant des valeurs communiquées par le Service Météorologique de la colonie.

S'il à paru bon de reproduire ici la plus récente de ces cartes (p. 119), — qui, sauf l'originalité de la courbe de 1500 mm., confirme le très consciencieux travail du R. P. Poisson, — c'est dans le but de montrer, à la fin de cet article, l'influence que peuvent avoir de simples différences de dimensions sur la répartition des pluies dans deux îles tropicales — Madagascar et la Martinique — soumises à un régime assez comparable.

Les grands territoires dont il vient d'être question sont les seuls pour lesquels nous ayons une figuration imprimée de la répartition des pluies. Il est possible d'y joindre, également comme annexe à cet

(1) Hubert (H.). — Sur la quasi-permanence du dessin des courbes météorologiques en Afrique Occidentale. *C. R. Ac. Sc.*, 1918, t. 180. p. 945.

(2) Ce procédé, utilisé avec 25 années de précipitations, donne des écarts sérieux par rapport à la moyenne de ces 25 années.

(1) Le Cadet. — Régime pluviométrique de l'Indochine 1917 ; — Bruzon et Carton, Le climat de l'Indochine et les typhons des mers de Chine, 1930 ; — Carte des pluies de l'Indochine, 1936.

(2) R. P. Poisson. — Météorologie de Madagascar, p. 249.

(3) Hubert (H.). — Les courbes mensuelles des pluies à Madagascar, *C. R. Ac. Sc.*, 1929, t. 188, p. 1002.

article, une carte de la Martinique (due à M. l'Ingénieur-météorologiste Frolow), d'autant plus intéressante qu'elle fait ressortir, pour une surface très réduite, de l'ordre d'un millier de kilomètres carrés, une répartition très inégale des précipitations. (Voir dans le prochain *Numéro*.)

Dans les autres colonies on n'a pas encore établi des cartes des pluies, soit parce que de tels documents n'auraient pas toujours un sens bien précis, en raison de l'irrégularité des précipitations — comme à la Côte française des Somalis —; soit en raison de l'absence de renseignements satisfaisants pour les parties élevées de la colonie — Réunion, Nouvelle-Calédonie, Etablissements français de l'Océanie —; soit encore en raison de l'exiguité de la colonie — îles Saint-Pierre et Miquelon —; soit enfin en raison de l'insuffisance du réseau pluviométrique — Guyane. Pour tous ces territoires, on doit se contenter de documents établis par points.

Il est juste d'ajouter qu'en dehors des renseignements cartographiques dont il a été question plus haut, les auteurs de ces documents ont publié des séries plus ou moins copieuses de chiffres de précipitations annuelles. Mais ils n'en ont tiré parti que pour établir des moyennes ou, comme M. de Monts pour la Réunion, pour calculer le point moyen déduit de la théorie de la probabilité.

La documentation présentée ici ne porte volontairement que sur les quantités de pluies tombées annuellement. On ne s'est pas inquiété des jours de pluie. Cela tient à ce que les chiffres qui s'y rapportent, pour une même localité tropicale — à l'exception des régions désertiques — sont beaucoup moins variables que ceux de la hauteur d'eau tombée. Celle-ci peut, en effet, varier du simple au triple d'une année à l'autre pour les régions tropicales moyennes (1), alors que le nombre global des jours de pluies — qui, de toute évidence, ne peut excéder 31 par mois — varie souvent dans une faible proportion. Les études sur la périodicité des phénomènes sont donc beaucoup moins probantes pour les jours que pour les quantités de pluie, et c'est la raison pour laquelle il importe de connaître et d'étudier d'abord ces dernières.

(1) Cette proportion est dépassée quand on s'éloigne notablement de l'équateur (18° par exemple en Afrique); les régions excentriques, caractérisées par de très faibles précipitations annuelles, présentent même parfois, d'une année à l'autre, des différences telles qu'aucune proportion ne saurait être envisagée.

III. Nature des documents présentés. Leur valeur

Les chiffres consignés ici sont ceux fournis par les Services Météorologiques de chaque territoire. Les erreurs de transcription ou de copie peuvent être considérées comme rares. Les fautes opératoires, par contre, dans quelques localités de faible importance, n'ont pas toujours été exceptionnelles, pendant la période de début en particulier. Elles ont été dues, le plus souvent, au manque d'entraînement des observateurs. On peut considérer qu'elles sont devenues de plus en plus rares, grâce à la meilleure organisation des services, mais leur existence présumée a été souvent le principal obstacle à la publication des observations effectuées. En fait, il ne semble pas que ces erreurs soient si nombreuses qu'elles obligent à se priver de la documentation établie. Il suffit d'être circonspect, surtout pour les années un peu lointaines. Par surcroît, il est facile, à l'heure actuelle encore, de faire certains recoupements permettant d'écarter les valeurs franchement inexactes. Il est évident, par exemple, que chaque station ne peut avoir des valeurs très différentes de celles des localités immédiatement voisines que dans la mesure où des conditions géographiques particulières le justifient: différences notables d'altitude, situation au vent ou sous le vent d'un courant aérien, etc. Il est évident encore que, pour une station déterminée, des divergences notables entre les séries récentes de pluies et certaines séries anciennes justifieraient les rejet de ces dernières. Mais ce cas n'est pas observé: si l'on constate des années exceptionnelles — incertaines évidemment quand elles sont lointaines — on n'a pas des séries d'années exceptionnelles.

IV. La présentation des chiffres recueillis

Pour faciliter l'examen des chiffres recueillis et au besoin les recherches qu'on pourrait faire à leur sujet, il a paru bon de les distribuer dans des tableaux à double entrée comportant verticalement les années d'observation, dans l'ordre chronologique, et, horizontalement, les stations. Celles-ci sont groupées par territoires et dans l'ordre alphabétique (1). Pour les Gouvernements généraux de l'Afrique Occidentale Française et de l'Indochine, les territoires consti-

(1) Exception faite pour quelques stations pour lesquelles on possédait des séries exceptionnellement longues. On les a placées au début de la colonie à laquelle elles appartiennent.

tuants sont énumérés également dans l'ordre alphabétique (voir pages 103 à 118).

Voici le schéma des grandes divisions suivant lequel sont groupées les stations :

I. Territoires d'Afrique

A) *Zone de l'Atlantique*

Afrique Equatoriale Française,
Afrique Occidentale Française :
- Côte d'Ivoire,
- Dahomey,
- Guinée Française,
- Mauritanie,
- Niger,
- Sénégal (et Territoire de Dakar),
- Soudan.

Cameroun,
Togo.

B) *Zone de l'Océan Indien*

Côte française des Somalis,
Madagascar,
Réunion.

2. Territoires d'Asie

Inde Française,
Indochine :
- Annam,
- Cambodge,
- Cochinchine,
- Laos,
- Tonkin.

3. Territoires d'Océanie

Etablissements français de l'Océanie,
Nouvelle Calédonie.

4. Territoires d'Amérique

Guadeloupe,
Guyane,
Martinique,
Saint-Pierre et Miquelon (1).

Les noms des stations sont accompagnées des indications de latitude, de longitude et d'altitude dans la mesure où ces valeurs ont pu être données. Les coordonnées géographiques ne sont souvent qu'approchées. Elles ne sont d'ailleurs données que pour permettre au lecteur de retrouver facilement sur les cartes la position des stations. Quant aux altitudes, elles ne traduiseut parfois qu'un simple ordre de grandeur.

On aurait évidemment pu se contenter de fournir des séries de chiffres, mais ceux-ci ne sont guère parlants et il a semblé utile pour le lecteur de les traduire autant que possible par des graphiques (voir p. 121 et 122, et illustration du prochain numéro). A ce sujet, il avait été prévu de présenter ces derniers en groupes de manière à permettre certaines comparaisons. Par exemple, on aurait réunis, en un même dessin, toutes les courbes présentant les mêmes caractéristiques. Cependant, lorsqu'il s'est agi de l'impression il a fallu renoncer à ce procédé. D'abord, il comportait une certaine part d'arbitraire susceptible d'entraîner le lecteur vers une interprétation inexacte ; ensuite, il suscitait de très grandes difficultés lorsqu'il s'agissait de placer celles des courbes ne présentant aucune affinité avec les autres ; enfin, il risquait d'absorber un trop grand nombre de numéros de la présente publication. On a donc dû se contenter d'une présentation des graphiques, par pays, dans l'ordre alphabétique des stations, et seulement lorsque le nombre des années d'observation était suffisamment grand.

Toutefois, pour aider à l'examen des graphiques, on a pris pour tous la même échelle verticale et la même échelle horizontale et on a placé autant que possible, sur chaque page, les mêmes ordonnées sur les mêmes verticales.

V. Renseignements fournis par les graphiques

A) Les groupements mécaniques

Comme on vient de l'indiquer ci-dessus, l'allure des variations mise en évidence par les graphiques permet de réunir d'une façon en quelque sorte mécanique certains de ceux-ci : ce sont ceux ayant pour les mêmes époques des variations de même sens. Lorsque cela se produit, on y trouve une justification de la confiance qu'on peut accorder aux chiffres fournis lorsque les localités considérées se groupent également au point de vue géographique. Les groupes ainsi formés — même quand les graphiques ne présentent que des affinités temporaires — permettent de délimiter des régions intéressantes auxquelles on pourra espérer étendre, par la suite, les prévisions relatives à l'une des localités constituantes.

(1) Les territoires de la France d'Outre-Mer situés en dehors de la zone intertropicale (Algérie, Tunisie, Maroc, Etats du Levant, St Pierre et Miquelon, St Paul, Amsterdam, Kergullen, Terre-Adélie) ne sont pas étudiés dans cette Note ; toutefois il a paru bon de donner ici la liste des pluies annuelles de St Pierre et Miquelon, qu'il est difficile de trouver par ailleurs.

On doit noter que les régions ainsi constituées sont très différentes de celles que limitent les isohyètes. Cela se conçoit aisément : toute une zone d'exposition géographiquement semblable pouvant offrir des variations annuelles de même sens sans que les valeurs absolues des précipitations y soient identiques, puisque celles-ci sont, notamment, fonction de l'éloignement de la mer et de l'altitude.

On se rappellera que si les groupes signalés ici peuvent, dans une certaine mesure, servir à faciliter les recherches, ils n'imposent pas cependant l'orientation de ces dernières.

Voici ceux de ces groupes que la seule confrontation des graphiques a permis de mettre en évidence (voir fig. p. 120) :

Afrique Occidentale Française

a) Mauritanie :

Groupe 1 : Moudjéria et Kiffa.

Groupe 2 : Aleg et Boghé.

b) Sénégal, Sahel et accessoirement Soudan et haut Dahomey :

Groupe 3 : Dakar, Thiès et Tivaouane.

Groupe 4 : Saint-Louis, Louga, Yang-Yang, M'Bambay, Dialacoto, Kolda, Tambacounda.

Groupe 5 : Dori, Ansongo, Bandiagara, Bamako, Bougouni.

Groupe 6 : Niamey, Fada N'Gourma, Dogondoutchi, Say, Tillabéry, Tahoua.

Groupe 7 : Néma, Niafunké, Kayes, Bakel, Mopti, Koutiala.

Groupe 8 : Kédougou, Guénoto, Fatick.

Groupe 9 : Djougou, Boukoumbé, Kandi, Guéné, Parakou.

Casamance :

Groupe 10 : Sedhiou et Ziguinchor.

Guinée :

Groupe 11 : Télimélé, Pita, Mamou, Dinguiraye, Kissidougou, Bissikrima, Boffa.

Côte d'Ivoire et bas Dahomey :

Groupe 12 : Abengourou, Gagnoa, Dimbokro, Aboisso, Bouna, Banfora.

Groupe 13 : Savalou, Abomey, Porto-Novo.

Groupe 14 : Bopa, Athiémé, Allada, Cotonou, Grand-Popo, Adjohon, Parahoué.

Quelques-uns de ces groupes sont contigus à certains autres, ce qui indique un passage brutal. D'autres, au contraire, sont nettement distants des plus proches, et cela peut être dû à l'existence, dans les régions intermédiaires, soit de termes de passage, soit d'autres groupes non encore mis en évidence par les graphiques.

Enfin, les groupes, portés ici sous les numéros 5 et 7 d'une part, et 4 et 8, d'autre part, se recouvrent partiellement, ce qui indique sans doute des analogies, mais aussi l'influence locale de caractères géographiques.

Les groupes établis ne présentent entre eux aucune similitude suffisante pour qu'il soit possible, pour le moment du moins, de les combiner en séries naturelles.

Indochine

Pour ce pays on a pu constituer 17 groupes différents, la plupart d'entre eux n'offrant souvent que des analogies assez vagues avec leurs voisins. Les similitudes constatées, plus ou moins bonnes, sont indiquées ci-dessous avec la nomenclature des stations constituant chaque groupe (voir fig. p. 120) :

Groupe 1 : Lao-Kay, Phu-Moi, Yen-Bay, Tuyen-Quang, Cho-Moi, Cho-Ra, Cho-Chu.

Similitude assez bonne avec le groupe d'Hanoï, très faible avec le groupe de Phu-Lien.

Groupe 2 : Bac-Kan et Ngan-Son.

Similitude assez bonne avec les groupes d'Hanoï et de Phu-Lien.

Groupe 3 : Hanoï, Quang-Yan, Moncay, Lang-Son, Nam-Dinh, Sept-Pagodes, Mine Clotilde, Hongay, Campha.

Similitude assez bonne avec les groupes de Lao-Kay, Bac-Kan, Lien-Son et Phu-Lien.

Groupe 4 : Lien-Son, Viétri, Thanh-Ba, La Pho, Phulang-Thuong.

Similitude assez bonne avec les groupes d'Hanoï et de Phu-Lien.

Groupe 5 : Phu-Lien, Haïphong, Vinh.

Similitude assez bonne avec les groupes d'Hanoï, Lien-Son et Bac-Kan ; très faible avec ceux de Lao-Kay, Luang-Prabang. et Hué.

Groupe 6 : Luang-Prabang, Bassac, Xieng-Khuang, Savannaket, M'Phine, Paksé, Thakkek, Khamheut, Champone, Napé, Muong-Sone.

Similitude très faible avec le groupe de Phu-Lien.

Groupe 7 : Hué et Faifoo.

Similitude très faible avec les groupes de Phu-Lien, Luang-Prabang et Cap Saint-Jacques.

Groupe 8 : Thu-Dan-Mot, Tientcha, Quang Ngai, Dong-Hoi, Quang-Tri.

551.05
A613a
59856

Similitude très faible avec le groupe du Cap Saint-Jacques.

Groupe 9 : Cap Saint-Jacques et Baria.

Similitude très faible avec les groupes de Hué, Thu-Dan-Mot et Tan-An.

Groupe 10 : Tan-An, Phu-My, Gia-Dinh, Loc-Ninh, Tra-Vinh, Co-Gong.

Similitude très faible avec les groupes de Saïgon et Cap Saint-Jacques.

Groupe 11 : Saïgon, Cholon, Bien-Hoa, Nha-Trang, Suoi-Giao, Qui-N'hon, Padaran.

Similitude assez bonne avec le groupe de Ha-Tien, très faible avec le groupe de Tan-An.

Groupe 12 : Ha-Tien et Rach-Gia.

Similitude assez bonne avec les groupes de Saïgon et de Long-Xuyen ; très faible avec les groupes de Pnom-Penh et Snam-Crabeu.

Groupe 13 : Long-Xuyen, Kampot, Prey-Veng, Soai-Rieng, Bockor, Kasthom.

Similitude assez bonne avec les groupes de Ha-Tien et de Pnom-Penh.

Groupe 14 : Pnom-Penh, Sisophon, Siemreap, Veune-Sai, Kasko, Barai.

Similitude assez bonne avec le groupe de Long-Xuyen, ; très faible avec les groupes de Ha-Tien, Snam-Crabeu, Kompong-Chhnang et Kompong-Khhléang.

Groupe 15 : Snam-Crabeu et Ilot Cone.

Similitude très faible avec le groupe de Pnom-Penh.

Groupe 16 : Kompong-Chhnang, Tukkléang, Val d'Emeraude, Cheko, Takéo, Kompong-Trabec.

Similitude très faible avec les groupes de Pnom-Penh et de Kompong-Khhléang.

Groupe 17 : Kompong-Khhléang, Kompong-Speu, Battambang, Pursat, Staung.

Similitude faible avec le groupe de Kompong-Chhnang.

Madagascar et Comores

Six groupes ont pu être mis en évidence, ayant les uns avec les autres des affinités très discutables. Ce sont (voir fig. p. 120) :

Groupe 1 : Anjouan et Moroni.
Groupe 2 : Diégo-Suarez et Majunga.
Groupe 3 : Ananalava et Maintirano.
Groupe 4 : Sainte-Marie, Ivoloina et Tamatave.
Groupe 5 : Tananarive, Antsirabé, Tsinjoarivo, Farafangana, Mananjary et Fort-Dauphin.
Groupe 6 : Morondava et Tuléar.

On voit qu'à Madagascar les groupes 2 et 3 se chevauchent, accusant ainsi des affinités.

Réunion

Un premier groupe comprend les deux localités voisines de Bellevue et le Gol.

Un second groupe, beaucoup moins homogène, comprend : Vue Belle, Menciol, Moka, Ravine Creuse, Beaufonds, Beauvallon, Beaulieu, Grand Hazier, Bagatelle.

Martinique

Un premier groupe comprend les localités de Case Pilote, Tracée et Alma.

Un second groupe comprend Fort-de-France,, Morne des Cadets, Marin, Basse Pointe, Balata, Préfontaine.

(*A suivre.*)

Henry HUBERT.

Le développement des recherches pluviométriques à Madagascar

La colonie de Madagascar, dont la surface est équivalente à celle de la France, la Belgique et la Hollande réunies, n'a possédé pendant longtemps qu'un très petit nombre de pluviomètres. Le souci, fort légitime, de l'étude et de la prévision des cyclones a fait donner la priorité aux études de météorologie dynamique, laissant au second plan les travaux de climatologie pure. Son organisation météorologique, confiée successivement aux Missionnaires (1889), au Service agricole (1899) ; à l'Observatoire de Tananarive (1903), au Service de colonisation (1911), aux Travaux publics (1920), au Service maritime (1924), au Service géographique (1927), a connu de telles vicissitudes que nous ne possédons actuellement aucune série d'observations pluviométriques absolument continues portant sur vingt-cinq années consécutives.

AFRIQUE EQUATORIALE FRANÇAISE

ANNÉES	ABÉCHÉ l. 13°49' N. L.20°51'W Alt.600 m.	BANGUI l. 4°22'N - L. 18°35'E Alt.408 m.	BATANGAFO l. 7°01'N - L. 16°10'E Alt.810 m.	BOSSANGOA l. 6°28'N - L. 17°35'E Alt. 494 m.	BOUCA l. 6°30'N - L.18°20'E	BOUDUM l. 6°19'N - L.16°17'E Alt. 660 m	BRAZZAVILLE l. 4°17'S - L.15°16'E Alt. 331 m.	BANGASSOU l. 4°43'N - L.22°47'E Alt. 580 m.	BRIA l. 6°32'N - L. 21°46'E	FADA l. 17°10'N - L. 21°33'E Alt. 246 m	FAYA l. 16°00'N - L.18°10'E Alt. 815 m.	FORT-ARCHAMBAULT l. 9°19'N - L.18°24'E Alt. 387 m.	FORT-CRAMPEL l. 7°00'N - L.19°10'E Alt. 446 m.	FORT-LAMY l. 12°07'N - L.14°08'E Alt. 325 m	FORT-SIBUT l. 5°47'N - L.19°04'E Alt. 448 m	IMPFONDO l. 1°36'N - L.18°04'E	IPPY l. 6°05'N - L.21°07'E	KEMBÉ l. 4°32'N - L.21°40'E	LIBREVILLE l. 0°23'N - L. 9°26'E Alt. 10 m.	MORAYE l. 4°12'N - L.21°10'E Alt. 363 m	MOUNDOU	N'GOUTI l. 4°05'S - L.18°09'E	N'DÉLÉ l. 8°23'N - L.20°39'E Alt. 671 m.	POINTE-NOIRE l. 4°47'S - L.11°50'E Alt. 3 m.	ZÉMIO l. 5°03'N - L.25°10'E Alt. 634 m.
1900																				2398						
1901																										
1902																										
1903																				2864						
1904																				2456						
1905																				2166						
1906																				2870						
1907																680				1838						
1908							1198													2185						
1909							1546																			
1910		1356					1492									1248				3065						
1911		1178																								
1912							1686									634				1616						
1913							1158													3080						
1914		1669					1869									306				1885						
1915																				2618						
1988				1445																						
1989				1863																						
1930				1046																						
1931		1406		1109			1543	1469						1118												
1932	413	1709	1469	1489	1868		1161	1483	1364			1078	1300		945		1758		1547		1749			1115		1638
												955	1365			944								811	1140	1465
1933		1626	1810	1651		1510	1430	1778	1379		23	984	1460	697	1436	1944			2778		1350	1764	1871	1410		
1934		1643	991	1818		1180	1383	1534	1481	14	0	913	1313	524	1918	1688	1183		3496	1677	1672	1865		1875	1525	
1935		1804	1424	1315	1410	1616	1551	1357	1341	40		986	1349	367	1388	1583	1068		2758	1913	1284		1109	1068	1359	

CÔTE D'IVOIRE

ANNÉES	ABIDJAN l. 5°19'N - L.4°01'W Alt. 24 m.	AGBOVILLE l. 5°55'N - L. 4°13'W Alt. 55 m.	ASSINOUROU l. 6°44'N - L. 3°59'W Alt. 201 m.	ABOISSO l. 5°28'N - L. 3°13'W Alt. 24 m.	BAFFORA l. 10°38'N - L.4°40'W Alt. 284 m.	BORO-DIOULASSO l. 11°10'N - L.4°15'W Alt. 430 m.	BOROMO l. 11°44'N - L.2°56'W Alt. 285 m.	BONDOUKOU l. 8°03'N - L.2°48'W Alt. 300 m	BOUAFLE l. 6°58'N - L.5°44'W Alt. 367 m	BOUAKÉ l. 7°41'N - L.5°02'W Alt. 367 m.	BOUNA l. 9°16'N - L.2°59'W Alt. 316 m	BOUNDIALI l. 9°30'N - L.6°30'W Alt. 666 m.	DANANANA l. 8°09'N - L.7°35'W Alt. 850 m.	DALOA l. 6°55'N - L.6°27'W Alt. 261 m.	DIMBOKRO l. 6°39'N - L.4°42'W Alt. 105 m.	DIVO l. 5°51'N - L.5°21'W Alt. 336 m.	GAGNOA l. 6°05'N - L.5°49'W	GAOUA l. 10°28'N - L.5°08'W Alt. 345 m.	GRAND BASSAM l. 5°12'N - L.3°44'W Alt. 5 m.	GRAND-LAHOU l. 5°07'N - L.5°07'W Alt. 4 m.	HOUNDÉ l.11°28'N - L. 3°22'W	GUIGLO l. 6°32'N - L.7°29'W Alt. 217 m	KAYA l. 13°05'N - L.1°07'W Alt. 313 m.
1903										865										1798				
1904																				1950				
1905																				2423				
1906																				1821				
1907																				2913				
1908																			2132	2082				
1909																				2517				
1910																			1922	2535				
1911																			2083	2815				
1918										1166									2112	2398				
1913										981									1654	2445				
1914										1381										1755				
1915										1468										1808				
										1063														
1916																				2334				
1917																				2257				
1918																				1357				
1919																				1109				
1920			1008			963																		780
1921			1538								679										780			591
1922			1844		1467	1843					695					1338					1127			829
1923			1336	1688	1384	1071	849			1190	1054					1850		1868	1557		2460	887		645
1924		1269		1922	1698	988	964		1697	1298	1345					1316			1831			817		768
1925		1311	1389	1639	1327	1408	1091		1614	1313	1165					1131	1851	899	1463		1614	1110		619
1926				1523	836				1383	1338	1123					1410		928	1641			726		577
1927			1482	2167	1367		947		1134	1398	1306					1188	1306	1543	954	1763	1348			878
1928			1356	1636		1311	1139		1608	1598	1327					1088	1314	1752	1267			1157	2400	574
1929			1639	1712			663		1514	1568	1336					1391	1318	1603	1719				1676	599
1930		1819	1134	1347	1124		984		1061	1466	934					1309	1180	1535	980		1520		1793	808
1931		1789	1830	1897	1354	1896			1483	1146	1257					1459		1908	1861		1605		2175	666
1932	1964	1372	1107	1635	1831	1157			1027	1118	1034					1033	1318	1409	1109		1514	1103	1610	648
1933	2144	1574	1595	2144	1575	1217	1879		2673	1197	1353					1395	1858	2099	1250	1985	1963	1151	1585	543
1934	1920	1507	1496	1981	1382		967		1855	1817	1172					973	1113	1532	1850	1621	1038		1927	622
1935	8766	1385	1188	1651	1536		1186		1144		1164					1243	1238	1373	1414	2513	1827	1801	1593	554

CÔTE D'IVOIRE — DAHOMEY

ANNÉES	KORHOGO l. 9°28'N. - L.5°37'W	KOUNDOUGOU l. 12°15'N - L.3°01'W Alt.250 m.	KOUPÉLA l. 12°15'N - L.0°22'W	LA MÉ l. 5°27'N - L.3°01'W Alt.26 m	LÉO l. 11°06'N - L.2°01'W Alt.308 m.	MAN l. 7°24'N - L. 7°33'W Alt.346 m.	ODIENNÉ l. 9°30'N - L. 7°34'W Alt. 444 m.	OUAGADOUGOU l. 12°22'N - L.1°35'W Alt. 300 m.	SASSANDRA l. 4°55'N -L.6°04'W Alt. 2 m.	SÉGUÉLA l. 7°58'N - L.6°40'W Alt.353 m	TABOU l. 4°26'N - L.7°22'W Alt. 2 m.	TENKODOGO l. 11°54'N -L.0°19'W Alt.865 m	TIASSALÉ l. 5°53'N -L.4°50'W	TOUMODI l. 6°34'N - 5°25'W (?) Alt. 256 m.	TOUKOUZOU l. 6°33'N -L.5°00'W	ABOMEY l. 7°13'N - L. 1°56'E Alt.240 m.	ADJOHON l. 6°46'N - L. 2°39'E Alt. 15 m.	ALLADA l. 6°40'N -L. 2°07'E Alt.100 m.	APHIANE l. 6°32'N - L. 1°40'E Alt. 30 m.	BEMBÉKÉKÉ l. 10°11'N - L. 2°42'E Alt. 580 m.	ROPA l. 6°38'N - L. 2°08'E Alt. 60 m.	BOUKOMBÉ l. 10°18'N - L. 1°05'E Alt. 838 m.	COTONOU l. 6°21'N - L. 2°26'E Alt. 6 m.	DAGOUGOU l. 9°44'N - L. 1°42'E Alt. 300 m.	GRAND-POPO l. 6°16'N - L. 1°51'E Alt. 5 m.
1903																1354										
1904																										
1905																										
1906																1209	1131									
1907																1088				1105						
1908																1612				1453						
1909	1290																			1415						
1910	1868															1852								1884		
	1559							655																		
1911																	718		864	682				3194	991	1005
1912	1785							575									799							1923		
1913	1365							603									1168							2719		
1914	2728							411												580				1496		
1915	866							661									915		1107	1005				1480	1353	677
								773																		
1916																								1329		
1917								656																		
1918	1703																									
1919																										
1980																										
	1066	585																								
1921	1451	740			846			673									991	1082		769	983	737			1664	758
1922	1405	1172			1001						1567	865	751				840	1068	1050	995	1033	744	1856		1267	847
1923	1123	749	963		896	1155	1911			1198	1642	850					1273	1025	1178	1191	1397	805	1363	966	1061	748
1924		1057	803	1386	1067	1916	2143		922	1868	2568	1138					1816	1389	1115	931		880	1878		1504	1370
1925	2129	918	888		1897	1787	1651		869	1540	1614			1885												
1926		818	500				1766					767		1759			746			788	1016		1053		1341	1841
1927	1507	935	988		1046				879	1841		691		2173			1010	995	807	1073	1374	960	1335	782	1447	505
1928					876		1735				1388	900		2497			909	902	821	1061	1898	979	1406	796	1511	781
1929		1013	691		1081	1520			980	834	1874	2611	1086	3061			1349	1881	1165	1109	1700	1153	1158	1167	1882	1030
1930		1051	774	1512	1045	1998	1161		983	1115	1353		613	1016	1692		981	976	908	975	1398	1095	1350		1180	868
1931		685	868	2143	978	2018			835	1027	1405		819	2204	2508		686	876	848	856	1187	1174	1530	1873	2034	
1932		698		2309	837	1564				1094	1116	2281	1450	1310	2348			958	1001	770	1191	785	1086	1122	1333	814
1933		1007	909	2508	1198	2097	1442		909	2588	1500	2180	1027	1305	2188		1518	1613	1851	1377	1453	1103	1114	1948	1690	1087
1934		801	739	2018	1006	1599	1490		796	901	1383	1995	791	1172	1531		1191	1296	1020	1185	1382	886	1122	1448	1663	905
1935		946	990	2540	1383	1395	1396		1047	2758	1858		1548	1709	2043		831	1994	963	1031	1386	718	1388	1875	1380	853

PLUIES ANNUELLES

Années	DAHOMEY													GUINÉE						
	OUIDAH l. 11°46'N - L. 8°16'W Alt. 200 m.	KANDI l. 11°08'N - L. 2°56'E Alt. 280 m.	PORGA l. 10°24'N - L. 1°38'E Alt. 250 m.	NATITINGOU l. 10°19'N - L. 1°20'E Alt. 456 m.	DIKKI l. 9°57'N - L. 2°41'E Alt. 370 m.	PARAKOU l. 9°21'N - L. 2°36'E Alt. 350 m.	ABOMEY l. 7°11'N - L. 1°59'E Alt. 160 m.	PORTO-NOVO l. 6°29'N - L. 2°40'E Alt. 21 m.	SAVALOU l. 7°57'N - L. 2°02'E Alt. 280 m.	DJAKÉTÉ l. 8°44'N - L. 2°39'E Alt. 30 m.	SAVÉ l. 7°59'N - L. 2°29'E Alt. 200 m.	ZOGNAI	ZAGNANADO l. 7°16'N - L. 2°05'E Alt. 80 m.	BEYLA l. 8°40'N - L. 8°36'W Alt. 718 m	BISSIRIMA l. 10°53'N - L. 10°01'W Alt. 400 m.	KOUROUSSA l. 10°38'N - L. 10°00'W Alt. 18 m.	BOKÉ l. 10°57'N - L. 14°16'W Alt. 49 m.	GUEKEDOU l. 8°31'N - L. 10°43'W Alt. 7 m.	DABOLA l. 10°54'N - L. 11°07'W Alt. 1048 m.	DALABA l. 10°42'N - L. 12°15'W Alt. 1366 m.	DIGUIRALA l. 11°24'N - L. 10°20'W Alt. 28 m.
1901								1766										5416				
1902																		4880				
1903																		4804				
1904																		4576				
1905						1380		1177							1819			4896				
1906								1558							1944			4558				
1907								2105										3389				
1908								1587										3641				
1909								1785										4070				
1910						1849		1848										3480				
1911		888				606		3318	939	904								4318				
1912									852				719					4934				
1913																		3301				
1914						844		775	834				963									
1915		1135				1083		1541	889	1043			926									
1916								1664														
1917								1894										4338				
1918								1197										3737				
1919																						
1920								1397										3649				
1921									1379		2894	895	1041	1440				4949				1683
1922	843	1283		1113	1091	1108	1508	1716	1834	969	2337	1474	860	1704	1385	3861						
1923	1004	888		1103	1858	618	1143	1161	1154	1184	2711	840	1368	1976	1891	3755	3184	5760	1860			2089
1924	1164	1868		1383	1278	1816	1204		1066	974				2275	1224	3589	3314	4744	1106			1488
1925	879	1811		1664	1180	1187	1480							905	1377	2477	2019		1690			1808
1926	901	802		1167	1650	1009	1083	1394	1167				899	2784		3175	2499	3685	1931			1831
1927	1089	1187		1388	1758	845	1003	1054	911	1100	885	1418	879		1647	3858		6239	1490			1627
1928	950	1038		1479	1474	1457	1148	1062	1161	1815	1188	2333	956	959								1653
1929	1170	1284		1335	1509	1409	1384	1848	1634	1660	1379	2309		894	2033	1666		3178	3892			1598
1930	854			1287	1187	838	1188	3241	1838	1187	1373	2883	1011	1060	2035	1739	2762		3635	1277			
1931	901	959		1378	1845	911	1357	1826	1111	1885	1958	2166	1285	1083		1363	3891		5063	1623			1858
1932	868	737	1138	1147	1398	1011	858	974	1388	845	1109	1681	1048	1003		1678	3681	2508	4530	1818			1872
1933	1238	934	1180	1516	1558	1441	1080	1783	1845	2403	2178	2988	1569	1846	2044	1041	3197	3539	4827	1568	2487		1840
1934	1076	833	1404	1587	1437	1816	1353	1858	1487	1613	1411	2517	1377	1749	2118	1357	2978	2676	3210	1989	1756		
1935	1144	1084	1748	1494	1625	1488	1310	1859	1675	1783	1455	2634		1178	1594	1246	3587	2664	4434	1569	1898		
154																							

Années	GUINÉE																								
	DIVIER l. 10°12'N - L. 12°10'W Alt. 780 m	FADAMAN l. 10°08'N - L. 10°48'W Alt. 540 m.	FOMÉLÉRIAH l. 9°01'N - L. 13°04'W Alt. 450 m.	GUÉKÉDOU l. 8°35'N - L. 10°04'W Alt. 486 m.	KANKAN l. 10°23'N - L. 9°18'W Alt. 450 m.	KISSIDOUGOU l. 10°03'N - L. 10°12'W Alt. 450 m.	KISSIDOUGOU l. 9°14'N - L. 10°04'W Alt. 450 m.	KOUROUSSA l. 10°38'N - L. 9°00'W Alt. 971 m.	KOUROUSSA l. 10°38'N - L. 9°00'W Alt. 971 m.	LABÉ l. 11°19'N - L. 12°18'W Alt. 1018 m.	MACENTA l. 8°34'N - L. 9°28'W Alt. 630 m.	MAMOU l. 10°04'N - L. 12°10'W Alt. 1446 m.	NZÉRÉKORÉ l. 7°45'N - L. 8°47'W Alt. 580 m.	PITA l. 11°03'N - L. 12°24'W Alt. 983 m.	SIGUIRI l. 11°49'N - L. 9°00'W Alt. 346 m.	TAMARA l. 9°30'N - L. 13°28'W Alt. 90 m.	TÉLIMÉLÉ l. 10°52'N - L. 13°01'W Alt. 460 m.	TIMBO l. 10°36'N - L. 9°40'W Alt. 980 m.	TOUGUE l. 11°26'N - L. 11°40'W Alt. 866 m.	VICTORIA l. 10°43'N - L. 14°39'W Alt. 5 m.	YOMOUNDOUMI l. 12°35'N - L. 13°10'W Alt. 90 m.
1898																			1464				
1899																			1631				
1900	1857																						
1901																							
1902							2031																
1903						1940	2107			1650													
1904																							
1905	1876																						
1906	2056					2430			961														
1907						2092			773														
1908																							
1909							4155																
1910																							
1911						2074							2361										
1912	1564					2097			1647														
1913	1331					1900			1483														
1914																							
1915																							
1916																							
1917																							
1918																							
1919						2691																	
1920																							
1921						2583																	
1922					1756		2131						1700										
1923	1806	1711	2851	2344	1454		2600	2853	1461	1741		2658	2369	1698	2164	1351							
1924	1890	1433	3918	2870	1644		2825	2881	1601	1843		2030	2799		2566	1378		3034		1920			
1925	1878	2060		2298	2189	2007	1944	1914	1748	1865		1674	1967	1956	1731	1439	4188	2230					
1926		1717	3108	2186		1908	2262	1774		2067		1468	1503	1544	1547	874	3769	2261		1145			
1927		1694		2360	1608	1849	1967	2213		1491		1998	2268		1638	1994	3573	2424					
1928	1546		1903	2352				1891	1408	1835		1856	2350	2307	1570	1633	3788	2865					
1929	1884	1818	1903	2352	1837	1903	2089	2304	1508	1974		1868	1923	1775	2068	1570	3685	2176					
1930	1418	1450		3086	1686		2108	1988	1901	1789		1816	2137	1808	1895	1569	2951	2114					
1931	1551	1487		3366	1714	1739		2156	1790		1840	2131	2828	2012	1918	1911	3313	1968					
1932	1198	1903		3724	2715	1950	2338	2143	2354	2087	2068	1899	2151	1699	1948	1581	3783	2953		1648			
1933		1735		3658	2408	2476	1786	2473	2104	1880	1637	3067	1618	2052	2371	2348	1813	4090	2413	1638	2834	1731	
1934		1168		3283	1986	1654	1848	2056	1988	1642	1423	2448	1835	1709	2005	1476	1477	3754	2216	1137	2199	1064	
1935		1939		2761	2106	1336	1857	1698	1917	1803	1754	2614	1766	1821	1571	1883	1183	3660	2490		6148	1416	

PLUIES ANNUELLES

MAURITANIE

ANNÉES	ATAR 1. 20°31'N -L.13°04'W Alt. 212 m.	AKJOUJT 1. 19°46'N - L.14°22'W Alt. 150 m.	BOGHÉ 1. 16°36'N -L.14°17'W Alt. 15 m.	BOUTILIMIT 1. 17°32'N -L.14°41'W Alt. 35 m.	CHINGUETTI 1. 20°27'N -L.12°21'W	KAÉDI 1. 16°10'N -L.13°30'W Alt. 26 m.	KIFFA 1. 16°37'N - L.11°24'W Alt. 100 m.	M' BOUT 1. 16°08'N - L.12°36'W Alt. 80 m.	MÉDERDRA 1. 16°56'N -L.16°40'W Alt. 20 m.	NOUAKCHOTT 1. 17°53'N -L.15°80'W Alt. 85 m.	NOUADHIBOU 1. 18°06'N -L.15°30'W Alt. 20 m.	PORT-ÉTIENNE 1. 20°56'N -L.17°05'W Alt. 4 m.	ROSSO 1. 16°30'N -L.16°48'W Alt. 6 m.	SELIBABY 1. 15°16'N -L.12°08'W Alt. 50 m.	TAMCHAKETT 1. 17°00'N -L.10°24'W Alt. 120 m.	TIDJIKDJA 1. 18°33'N -L.11°26'W Alt. 360 m.
1900																
1901																
1902																
1903																
1904																
1905						501										
1906						585										
1907				387									7			
1908						310							56			
1909													201			
1910						444					168		59			
1911						211					229		4			
1912											206		3			
1913						280							201			
1914											106					
1915																
1916													5			
1917													36			
1918											345		137			
1919						380							13			
1920																
1921	138	69		274	365	308		433			75		68			
1922	166	104		386	75	479							0,8			167
1923		38		151	64	604	410	372			252					118
1924	349	233		241	150		345	477			182		80			50
1925	460	133		218	253		255	318			189		18			61
1926	385	59		268	69	250	194	286			112		7			11
1927	617	241		586	318		471	417			240		18			88
1928	380	48		316	156	526	251	296			161		45			73
1929	378	188		274	240	340	379	153			215		8			111
1930	239			345	208	343	367	466			170		8			84
1931	188			253		393	211	260	348	157	87	84		546		88
1932	257	80	18	378		419	391			348						
1933	298	94	80	390	277	515	663		281	336	487			565	262	185
1934	204	81	48	239	91	435	365		139	145			234	675	118	86
1935	304	118	180		137	84	496	390	218	283	115	4	347	648	209	128

NIGER

ANNÉES	AGADEZ 1. 16°58'N -L.7°59'E Alt. 826 m.	BILMA 1. 18°39'N -L.13°23'E Alt. 356 m	BIRNI-N'KONI 1. 13°48'N -L. 5°15'E Alt. 885 m.	DIAPAGA 1. 13°07'N -L. 1°43'E Alt. 280 m.	DORI 1. 14°02'N -L. 0°03'W Alt. 825 m.	DOSSO 1. 13°02'N -L. 3°11'E Alt. 800 m.	FADA-N'GOURMA 1. 18°03'N -L.0°22'E Alt. 282 m.	FILINGUÉ 1. 14°20'N -L. 3°03'E Alt. 230 m.	GAYA 1. 11°53'N -L. 3°29'E Alt. 170 m.	MARADI-ZARIA 1. 13°28'N -L. 7°06'E Alt. 360 m.	N'GUIGMI 1. 14°15'N -L.13°07'E Alt. 298 m.	NIAMEY 1. 13°30'N -L.2°07'E Alt. 200 m.	SAY 1. 13°05'N -L.2°19'E Alt. 225 m.	TAHOUA 1. 14°55'N -L. 5°17'E Alt. 415 m.	TILLABÉRI 1. 14°21'N -L.1°27'E Alt.	ZINDER 1. 13°46'N -L. 8°59'E Alt. 466 m.
1900																
1901																
1902																
1903																
1904																
1905												488				456
1906												600				
1907												530				
1908												581				397
1909												959				479
1910												433				
1911																291
1912												424				215
1913												335				229
1914												356				391
1915												281				502
1916												494				619
1917												316				353
1918												605				687
1919												674				346
1920							948									813
1921							565					154	601	499		
1922							725					353	624	551	362	
1923							751					186	575		418	514
1924							790					283	658	664	354	478
1925							976					166	663	564	271	476
1926							682					198	607	478		367
1927							938						904	917	484	687
1928							881					41	567	763	308	459
1929							781					107	817	794	347	373
1930							1003					191	788	755	353	600
1931							796					229	584	841	337	382
1932	668		456	745	719							323	513	782	489	
1933	758	954	621	751	730							266	419	639		424
1934	668	788	884	815	436							237	455	564	335	509
1935	1047	838	587	748	567							208	541	806	387	587

SÉNÉGAL

ANNÉES	BAKEL 1. 14°54'N -L.12°24'W Alt. 30 m.	DAGANA 1. 16°30'N -L.15°30'W Alt. 10 m.	DAKAR 1. 14°40'N -L.17°26'W Alt. 38 m	LOUGA 1. 15°13'N -L.16°38'W Alt. 35 m.	DIALAKORO 1. 13°19'N -L.13°17'W Alt. 30 m.	DIOURBEL 1. 14°39'N -L.16°09'W Alt. 20 m.	FATICK 1. 14°20'N -L.16°20'W Alt. 10 m.	FOUNDIOUGNE 1. 14°08'N -L.16°26'W Alt. 5 m.	DORIER 1. 14°40'N -L.17°24'W Alt. 10 m.	GUÉKÉDO 1. 13°34'N -L.13°46'W Alt. 15 m.
1880										
1881										
1882										
1883										
1884										
1885										
1886										
1887			960							
1888			479							
1889			338							
1890			431							
1891			670							
1892			788							
1893			640							
1894			548							
1895			741							
1896			388							
1897			494							
1898			385							
1899			611							
1900			504							
1901			438							
1902			468							
1903			418							
1904			548							
1905			550							
1906			648							
1907			450							
1908			608							
1909			707							
1910			445							
1911			468							
1912			431			530				
1913			310			858				
1914			396			597				
1915			693							
1916			341							
1917			699							
1918			911							
1919			410							
1920	408		408			603	765			605
1921	833	325	336			554	776			529
1922	516	335	437			565	871	904		1275
1923	510	858	539		1019	573	969	763		578
1924	538	179	586		602	659	958	1180		
1925	491	893	403		851	868	770	729		755
1926	808	341	500		760	453	658			745
1927	618	497	846		1365	960	1041	1144		947
1928	556	872	427				753	1017		
1929	458	589	688		1167	478	958			915
1930	558	195	709		1054	538	739	776		865
1931	447	865	400		858	480	565			541
1932	411	325	619		1084	503	758	740		979
1933	536	795	628		1863	776	878	949	641	1090
1934	525	838	446	514	890	554	856	878	424	1048
1935	460	833	807	645	1269	1189	985	997		1194

VOIR TABLEAU CI-CONTRE

SÉNÉGAL

ANNÉES	GORÉE 1.14°40'N -L.17°24'W Alt. 10 m.	SAINT-LOUIS 1.16°01'N -L.16°30'W Alt. 7 m.
1855		
1856		
1857	398	
1858	808	
1859	316	
1860	693	
1861	478	
1862	369	893
1863	616	558
1864	464	141
1865	685	403
1866	646	474
1867		
1868		304
1869		649
1870		541
1871		
1872		
1873		368
1874		588
1875		467
1876		609
1877		384
1878		384
1879		424

ANNÉES

1880	572
1881	673
1882	800
1883	
1884	
1885	
1886	

PLUIES ANNUELLES

SÉNÉGAL

ANNÉES	GUIOUL 1. 16°28'N -L.17°40'W Alt. 40 m.	KAFFRINE 1. 14°06'N -L.15°26'W Alt. 30 m.	KAOLACK 1. 14°09'N -L.16°04'W Alt. 7 m.	KARTIACK 1. 12°50'N -L.16°16'W Alt. 80 m.	KÉDOUGOU 1. 12°33'N -L.12°10'W Alt. 180 m.	KELLE 1. 16°11'N -L.16°34'W Alt. 30 m.	KIDIRA 1. 14°28'N -L.12°16'W Alt. 35 m.	KOUNGHEUL 1. 13°58'N -L.14°49'W Alt. 30 m.	KOLDA 1. 12°55'N -L.14°55'W Alt. 26 m.	LINGUÈRE 1. 15°23'N -L.15°06'W Alt. 12 m.	LOUGA 1. 15°38'N -L.16°09'W Alt. 40 m.	MATAM 1. 14°03'N -L.15°14'W Alt.40 m.	MATAM 1. 15°36'N -L.13°13'W Alt. 25 m.	MAKA 1. 13°40'N -L.14°17'W Alt. 30 m.	M'BAMBEY 1. 14°50'N -L.16°30'W Alt. 30 m.	M'BAO 1. 14°15'N -L.17°19'W Alt. 10 m.	M'BOUR 1. 14°25'N -L.16°57'W Alt. 8 m.	NIORO-RIP 1. 13°44'N - 15°49'W Alt. 20 m.	OUSSOUYE 1. 12°30'N -16°30'W Alt. 18 m.	PODOR 1. 16°38'N - L.14°56'W Alt. 15 m.	RAO 1. 16°55'N - L.16°26'W Alt. 18 m	RICHARD-TOLL 1. 16°28'N -L.15°40'W Alt. 15 m.	RUFISQUE 1. 14°40'N -L.17°15'W Alt. 22 m	SAINT-LOUIS 1. 16°01'N - L.16°30'W Alt. 7 m.
1887						1091					668												1250	554
1888						489					863												391	250
1889						396					845												379	
1890						634					513												562	854
1891																							698	334
1892											511										363		492	386
1893											473										373		870	553
1894											738										433		547	419
1895											552										420			481
1896	466																				385			309
1897	360					473															977			458
1898						608															381			416
1899	470					567															368			421
1900	776					450																		
1901	310					861															340			426
1908	143																				340			289
1903	181																				343		488	300
1904	443					630														413	586		666	298
1905	502					443														869	590	361	560	436
1906	904					913														470	591	400	1197	596
1907						496														168		186	585	538
1908	267					411														518			834	803
1909						413														299			650	339
1910	291					409														251	380		467	343
1911						511														140		180	418	261
1912						583														310		310	578	675
1913						405									328					188		187	334	87
1914			690			360									558					164		203	498	150
1915																								898
1916																								585
1917																								393
1918			568								405													664
1919			770		1661		758				360		481				378			283				895
1920																								840
1921			586		894		660				586						543			285				514
1922			1095						960		380						465			253				338
1923			761		1387		810		1023		466		486		561		595							316
1924			1116		1490		510		1398		449		405		814		680			188				306
1925			1203		1343		643		1169		423		558		641		437							348
1926			678		1898		477		1253		353		315		470					213			444	489
1927			1243		1533		480		1455		569		683	803	933	737				513			918	651
1928			1069		1560		648		1330				458		968	752				309				
1929			880		1660				1391				489	1024	715	646				356				394
1930			980		1304				924		883		661		590			867					805	
1931		598	796		1087		584	648			848	560	404		468	373				800			496	
1938		636	583	1873	837			707	1098		215	888	589		545	414		753	1070	2123	898		497	353
1933		907	783	1497	1385		1273	1195	1530		806	1059	630	985	716	732		611	718	1926	633		684	450
1934		647	980	1305	1360		1098	682	1071	367	256	900	746		542	612		611	718	1576	880		483	251
1935		716	784	1668	1239		457	1047	1469	478	419	960	658	1439	956	917		784	1045	2363	361		969	585

SÉNÉGAL

ANNÉES	SAKAL 1. 16°14'N -L.15°50'W Alt. 25 m.	SÉDHIOUPAME 1. 14°43'N -L.17°06'W Alt. 90 m.	SÉDHIOU 1. 12°42'N -L.15°33'W Alt. 18 m.	TAMBACOUNDA 1. 13°46'N -L.13°36'W Alt. 35 m.	THIÈS 1. 14°46'N -L.16°55'W Alt. 63 m.	TIVAOUANE 1. 14°57'N -L.16°48'W Alt. 50 m.	VÉLINGARA 1. 13°09'N -L.14°06'W Alt. 25 m.	YANG-YANG 1. 15°40'N -L.15°16'W Alt. 20 m.	ZIGUINCHOR 1. 12°33'N -L.16°16'W Alt. 10 m.
1887		1318			1485	1501			
1888					605	838			
1889		366			456	382			
1890		740			858	554			
1891		659			809	771			
1892					778	600			
1893					1091	967			
1894					588	661			
1895					705	926			
1896	585				451	808			
1897	534				680	494			
1898	558					838			
1899	384					547			
1900	466					618			
1901	206					476			
1908	888					606			
1903	159					510			
1904	249					1441			
1905	897		816			863			
1906			1468			864			
1907	219		1036			520			
1908			1514			533			
1909			1030			707			
1910			1446			694			
1911	167		1083			361			
1918	888		937			530			
1913	176		914		235	836			
1914	816				435	430			
1915									
1916			1455						
1917									
1918					708				
1919					387				
1920					481	379			1387
1921				706	417	307		406	1365
1922				604	380	408		495	1908
1923				998		853		478	1377
1924				781	785	598		489	2183
1925				695	649	539		514	1486
1926					478	516		577	1899
1927						1096		618	2035
1928				906		719			1602
1929					877	775		493	
1930				983	690	600		543	1378
1931				476	476	433		316	1192
1932				1093	579	588	1068	486	1964
1933				1041	980	841		646	1825
1934				1049	431	398	2315	369	1446
1935				1246	1824	689	1056	570	1606

SOUDAN

ANNÉES	ANSONGO 1. 15°41'N -L.0°26'W Alt. 270 m.	ARAGUAN 1. 16°54'N -L.3°33'W Alt. 280 m.	BAFOULABÉ 1. 13°48'N -L.10°49'W Alt. 98 m.	BAMAKO 1. 12°39'N -L.7°58'W Alt. 340 m.	BANDA 1. 17°07'N -L.1°26'W Alt. 270 m.	BANAMBA 1. 13°33'N -L.0°28'W Alt. 350 m.	BANDIAGARA 1. 14°30'N -L.3°36'W Alt. 426 m.	BARDOUELI 1. 13°04'N -L.6°49'W Alt. 387 m.	BOUGOUNI 1. 11°25'N -L.7°29'W Alt. 326 m.	BOUREM 1. 16°60'N -L.0°30'W Alt. 270 m.	DJENNÉ 1. 13°58'N -L.4°33'W Alt. 290 m.	DOUENTZA 1. 14°59'N -L.3°50'W Alt. 400 m.	FALAFIE 1. 15°11'N -L.8°40'W Alt. 330 m.	G A O 1. 16°16'N -L.0°08'W Alt. 265 m.	GOUNDAM 1. 16°25'N -L.3°40'W Alt. 275 m.
1898															
1899															
1900															
1901															
1908															
1903															
1904															
1905															
1906															
1907															
1908															
1909															
1910															
1911															
1918															
1913															
1914															
1915															
1916															
1917															
1918															
1919															
1920					888	844		666						307	276
1921					797	898				1160					
1922					1118	818		758		1361				318	
1923	288				888	187		631		1014				264	
1924	388				1817	311		518		1431		381		875	888
1925	220				646	249		666		1138		610		419	839
1926	223				1013			585			129	1807			808
1927			24		1048			654			125		431		220
1928	851	70			1877			1419					648	411	376
1929	869	100			1077			461		1860			457		169
1930	152	260			832					956		840	534	182	304
1931	818	76			1289			498			115	621	438	488	871
1932	395	49	701		1317		1010	743		1119	160	948	409		330
1933	634	81	998		1105			513		1288	588	866	403	394	837
1934	835	59	940		951		916	468	631	866	189	614	485	1066	324
1935	308	47	1079		1330		803	873	939	1398	114		536	1193	226
															838
															344

SOUDAN

ANNEES	GOUTIA KHAROUS 1. 16°56'N - 1.1°56'W Alt. 280 m.	KABARA 1. 16°43'N -L.0°01'W Alt. 275 m.	KAYES 1. 14°26'N -L.11°26'W Alt. 30 m.	KIDAL 1. 18°26'N -L.1°21'E Alt. 500 m.	KITA 1. 13°04'N -L.9°27'W Alt. 314 m	KOULIKORO 1. 12°68'N -L.7°33'W Alt. 386 m.	KOLOKANI 1. 13°38'N -L.7°59'W Alt 400m.	KOUTIALA 1. 12°25'N -L.5°25'W Alt. 370 m.	MACINA 1. 13°56'N -L.5°23'W Alt. 290 m.	MENAKA 1. 15°58'N -L.2°19'E Alt. 370 m.	MOPTI 1. 14°30'N -L.4°12'W Alt. 280 m.	NIORO 1. 14°21'N -L.7°21'W Alt. 310 m	SAN 1. 15°09'N -L.7°17'W Alt. 285 m.	SEGOU 1. 13°26'N -L.6°16'W Alt. 285 m.	SIKASSO 1. 11°21'N -L.5°41'W Alt. 435 m.	TIDJIKDJA 1. 16°19'N -L.8°06'W Alt. 550 m.	TOMBOUCTOU 1. 16°46'N -L.3°00'W Alt. 275 m.	TOUGAN 1. 13°46'N -L.2°59'W Alt. 156 m.	TOUSSIRE 1. 13°28'N -L.0° 53'W Alt. 156 m.
1898			678																	
1899																				
1900			541																	
1901			752																	
1902			514																	
1903			719																	
1904			689																	
1905			1072																	
1906			1187																	
1907			646																	
1908			598																	
1909			871																	
1910			707			1101										774		184		
																716		274		
1911			768			862										841	1418	835		
1912			577			776										602	1101	180		
1913						646						841				639	1090	171		
1914			786			848						265				629	1070	188		
1915			644			833										568		142		
																670				
1916			775			944												285		
1917																				
1918																				
1919																				
1920			744																	
1921																	1438	1193		
1922											430				849					
1923		135		93			961				500		566		378	1083 890	1009			
1924		284		94			955		787		646		551	148	307 819	595 768	1333	1874		
1925		210		69			1155		318				585	156	468 1095	619 738	1111	1189		467
							1034		868	508			578	340	845	782	1405	1384		871
1926		167	514	110			788	500	183	358			165	830	998	813 532	1137	1516		767
1927	135	389		238			874		279	475			837	361	1241	728 1079	1341	1319		683
1928	155	833	585	159			871	605	209	566			160	168	1013	789 636	1640	1759		905
1929	141	808	499	153			1084	679		701		415	814	611	916	717 652	1448	1894		242
1930	144	106	598	334			848	511		581	400	551	304	176	904	729 763	1658			677
	180	857		107			959	580						309	944	534	1313		853	739
	117	808			1193	II28	719	481		656	706	671	467	818	1188	510 718	1387	1695	149	769
	178	889		102	1148	1164	1143	756			596	679	834	871		804	1386	1410	398	622
	108	187	645	188	1066	1037	898	704	130		644	648	385	350		591 372	1895	1386	276	986
	178	848	766	188	1368	976	858	698	838	371	686	785	882	363		778 854	1454	1666	838	922 918
																				1088 1048

CAMEROUN

ANNEES	ABONG-MBANG 1. 3°56'N -L.13°18'E	AKOAFIM	AKONOLINGA 1. 3°48'N -L.12°17'E	AMBAM 1. 2°24'N -L.11°19'E	BABISSI 1. 4°38'N -L.10°54'E	BAFANG	BAFIA 1. 4°44'N -L.11°15'E Alt. 610 m.	BAFOUSSAM	BAMENDJOU	BANYO 1. 6°47'N -L.12°11'E	BARE	BAFOURI 1. 4°25'N -L.14°24'E Alt. 647 m.	BERTOUA 1. 4°36'N -L.13°44'E	BETARE-OYA 1. 5°36'N -L.14°08'E Alt. 776 m.	BONEMO	CAMPO 1. 2°22'N -L.9°50'E	DIPIKAR 1. 2°42'N -L.12°37'E	DOUALA 1. 4°04'N -L. 9°41'E Alt. 13 m.	DOUZE	DSCHANG 1. 5°27'N -L.10°03'E Alt. 1382 m.	ESOLOMA 1. 2°54'N -L.11°10'E Alt. 660 m.	EZEKA 1. 3°46'N -L.10°04'E Alt. 40 m.	Pt. FOUREAU 1. 12°04'N -L.15° E	FOUMBAN 1. 5°42'N -L.10°50'E	GAROUA 1. 9°19'N -L.13°24'E Alt. 213 m.	GUIDDER	KOUSSERI
1889																											
1890																		3936									
																		3971									
1891																											
1892																		4409									
1893																											
1894																											
1895																		3742									
1896																											
1897																		3636									
1898																		3598									
1899																		4139									
1900																		3369									
1901																											
1910																											
1911	1385	1200	1598						2006	2800				2805	2618	2143				1434	2018	1580					501
1923																		4001									
1924																		3141									
1925																											
1926																											
1927																		3871									
1928																		4358			1991	1828		3904		954	
1929	1509																	3747				2189		2774		1340	
1930	1681											1522						4585			1942	1167		2660		940	
1931	1610						1267					1289						4344			2152	1384		2379		1198	
1932	2397						1353					1081						3765			1808	1603		2319		871	
1933	1431						1749					1509	1949					3818			1887	1643		2431		1138	
1934	897		1557	820	2509	1783	1498	1581	1360	1717	1989	1431	1613			2751	1978	3819			1838	1696		2448	508	1916	1010	860

CAMEROUN

ANNEES	KRIBI 1. 2°56'N -L.9°54'E Alt. 12 m.	LOLODORF 1. 3°10'N -L.10°43'E	LOUM 1. 4°06'N -L.13°36'E	NANGA 1. 10°36'N -L.14°19'E Alt. 428 m.	NGAOUNDERE 1. 7°19'N -L.13°35'E Alt. 647 m.	N'GANGA 1. 4°30'N -L.10°25'E	NKO	MBANGA 1. 6°30'N -L.14°23'E	MEKOLO 1. 10°45'N -L.13°50'E	MOLOUNDOU 1. 8°05'N -L.15°16'E	NOLA 1. 11°00'N -L.14°10'E	NANGA-EBOKO 1. 4°36'N -L.12°24'E	EDEA	EKONDE	KAOUNDEL 7°24'N -L.13°19'E Alt. 1120 m.	KOMBAJANG	KONGSAMBA 1. 4°56'N -L.9°25'E Alt. 981 m.	EYONDE	OTTOMOTO	POLI	SARRALAÉ	SANGMELIMA 1. 2°57'N -L.11°59'E Alt. 768 m.	TIBATI 1. 6°29'N -L.13°36'E Alt. 867 m.	YAGASSI 1. 4°29'N -L.9°55'E Alt. 40 m.	YAOUNDE 1. 3°52'N -L.11°32'E Alt. 785 m.	YOKADUMA	YOKO
1901	2138																										
1910																											
1911	3090	1915	1435 1533				3838			1185 1380				3815		1586		3148				2685	1563		3857	1363	1570
1923																											
1924																											
1925																											
1926																											
1927	3655			988																					2601	1704	
1928				855																					2735		
1929				703											1498											1755	
1930															1381												
1931	1983														2889		2601								2658	1809	
1932	1969			1115											1805		2831								2305	1467 1596	
1933				1073									1608		1783		3118								2473	1709 1684	1488
1934	2583	2379	1698	765	1788	2366		1688	1837	1364	769	1435	1800		2614		2718		1868	1678			1931	1600	2586	1830 1634	1771

PLUIES ANNUELLES

TOGO

ANNÉES	ADAKNAKE 1. 6°12'N -L.1°40'E Alt. 5 m.	AGOU-K-SEVA 1. 6°25'N -L.1°45'E Alt. 20 m.	AHÉCHO 1. 6°18'N -L.1°35'E Alt. 10 m.	ASSAHOUN 1. 6°23'N -L.0°55'E Alt. 110 m.	ATAKPAME 1. 7°32'N -L.1°09'E Alt. 344 m.	BAGUIDA 1. 6°08'N -L.1°30'E Alt.	BASSARI 1. 9°15'N -L.0°50'E Alt. 315 m.	BISMARKSBURG 1. 6°10'N -L.0°40'E Alt. 710 m	GANEZA 1. 6°47'N -L. 0°45'E Alt.	KLOTO - AFAPE	KPEME 1. 6°16'N -L.1°30'E Alt. 5 m.	LAMA-KARA 1. 9°33'N -L.1°13'E	LOME 1. 6°11'N -L.1°13'E Alt. 7 m.	MISAHOHE 1. 6°57'N -L.0°36'E Alt. 460 m.	NOUPE 1. 9°16'N -L.1°03'E Alt. 65 m.	NUATJA 1. 6°58'N -L.1°10'E Alt. 150 m.	NYONGBO	PAIMAN 1. 6°54'N -L.0°36'E Alt. 283 m.	SANSANTE-MANGO 1. 10°21'N -L.0°30'E Alt. 150 m.	SOKODE 1. 8°36'N -L.1°10'E Alt. 410 m.	SOLO 1. 6°28'N -L.0°55'E Alt. 200 m.	TAFLE 1. 6°50'N -L.0°42'E Alt. 200 m.	TSEVIEVU 1. 7°00'N -L.1°30'E Alt. 180 m.	TOGO-PLANTATION	TOKPLI 1. 6°40'N -L.1°30'E Alt. 20 m.	TOVE 1. 6°34'N -L.0°:'E Alt. 100 m.
1889								1560																		
1890								1305						1349												
1891								1448																		
1892								1614						2554												
1893																										
1894																										
1895																										
1896																										
1897																										
1898																										
1899					1348																					
1900					1537																					
1901													550	1554						1555		1306				
1902							1327					538	688	2077						1434		1074				
1903							1276					557	697							1171		801				
1904							1168					569	588	860						981	843	1884			830	
1905					1390		1878					584	591	1458	772	997	1496			1407						
1906					1800	554	1381					628	518	1617	804	1016	1346		1344	1349	896	1639	1081		882	
1907				1183	1346	1073	386					1137	906	1691	1155	930	1418	1861	916	1195	1061	1257	831		948	
1908	845	819	916	1153	1421	913	1857			974		893	864	1588	1301	895	1879	1365	1087	1468	1334	1263	1224		895	
1909	983	1245	998	1271	1483	910	1530			1382		1015	754	2317	1130	1161	1716	1613	977	1588	1838	1639	1186		1885	
1910	931	1005	1184	1396	1788	895	1346			1634		1073	1100	2577	1359	1257	1849	2056	1805	1388	1824	1990			965	
1911	1836	1336	906	1001	1680	577	1598			1024		644	776	1300	863	848	1371	1426	865	1335	1035	1314	1053	1165	1013	
1912	767	578	533	1046	790	499	905			1016		589	602	1830	899	880	1007	1150	1149	1136	1059	1078		895	763	
1913	1107	709	1077	998	1804		1176		1147	1217		910	919	1396	1383	1148	1483	1444	956	1146	977	1868		1246	1178	
1914																	1364					1304				
1915																	1138					1181				
1921																										
1922																										
1923														703												
1924															1671		958									
1925					1319									1091			1800									
														1083	1855		978		1837	1373						
1926														586				1094	841							
1927					1825									601			1801	1434	1174							
1928					1317									604				1146	1209							1394
1929					1581									660				1167	1106							1470
1930					1009									857				1589	1160							1113
1931					1805									818			1897	1585	1895	1446						
1932					1137								1840	866			1188	1008	910	1118						1345
1933					1807							1522		1185			1461	2081	908	1546						
1934					1739		1451					1693		916	1204		1357	1449	1062	1369						
1935					1173		1417							883	1661		1849	1770	1135	1338						

TOGO

ANNÉES	TSAVIÉ 1. 6°25'N -L.1°13'E Alt. 105 m.	YEGUE	ZEMÉ 1. 6°15'N -L.1°35'E Alt. 10 m.
1900			720
1901			
1902			690
1903			803
1904			669
1905			968
1906			838
1907	931		1413
1908	1048		1066
1909	1139		918
1910	976		948
1911	882		1032
1912	827		836
1913	1006		999
1914			
1915			
1923			
1924			
1925			1359
1926			737
1927			650
1928			887
1929			
1930			379
1931			558
1932			911
1933			561
1934	1425	1444	837
1935	1199	1360	

CÔTE FRANÇAISE des SOMALIS

ANNÉES	STATION DJIBOUTI 1. 11°33'N -L.43°09'E Alt. 6 m.
1900	
1901	810
1902	78
1903	95
1904	
1905	156
1906	
1907	57
1908	73
1909	46
1910	239
1911	250
1912	109
1913	89
1914	106
1915	86
1916	176
1917	142
1918	
1919	115
1920	188
1921	56
1922	180
1923	
1924	140
1925	241
1926	243
1927	303
1928	86
1929	89
1930	303
1931	25
1932	217
1933	104
1934	268
1935	108

MADAGASCAR

TANANARIVE
1. 18°55' - L.47°33
Alt. 1378 m.

ANNÉES		ANNÉES	
1881	1070	1921	1603
1882	1043	1922	1466
1883	1698	1923	1333
1884	1749	1924	1081
1885	1336	1925	1881
1886	1184	1926	1198
1887	1653	1927	1331
1888	1368	1928	1401
1889	1860	1929	1843
1890	1347	1930	887
1891	1053	1931	1608
1892		1932	1506
1893	1448	1933	1130
1894	1558	1934	1146
1895	1338	1935	1681
1896	1185		
1897	1860		
1898	1811		
1899	1479		
1900	1188		
1901	1386		
1902	1134		
1903	1614		
1904	1282		
1905	1936		
1906	1563		
1907	1613		
1908	1535		
1909	692		
1910	1806		
1911	1256		
1912	907		
1913	1078		
1914	1491		
1915	1239		
1916	1759		
1917	1363		
1918	948		
1919	1865		
1920	1306		

MADAGASCAR

| ANNÉES | ANKARANA 1. 13°43'S -L.48°25'E Alt. 75 m. | ANKAZOBE 1. 18°09'S -L. 47°07'E Alt. 1350 m. | ANTSIRABE 1. 19°37'S -L.47°07'E Alt. 1650 m. | ANTSOHIHY 1. 17°40'S -L.48°54'E Alt. 780 m. | ANTSIRANANA 1. 12°16'S -L.49°17'E Alt. 30 m. | ANTSIRABE 1. 20°08'S -L.46°04'E Alt. 1336 m. | ANTSIRANANA 1. 12°16'S -L.49°17'E Alt. 30 m. | ANTSOHIHY 1. 17°40'S -L.48°54'E Alt. 780 m. | ANTSIRABE 1. 19°37'S -L.47°07'E Alt. 1650 m. | ANTSOHIHY 1. 17°40'S -L.48°54'E Alt. 780 m. | ANTSIRABE 1. 20°08'S -L.46°04'E Alt. 1336 m. | ANTSIRANANA 1. 12°16'S -L.49°17'E Alt. 30

PLUIES ANNUELLES

MADAGASCAR

ANNÉES	ANKAVANTSEA 1. 18°44'S -L.45°16'E Alt. 76 m.	ANKAZOABO 1. 22°16'S -L.44°30'E Alt. 396 m.	ANKAZOBE 1. 18°19'S -L.47°05'E Alt. 1485 m.	AMOSIRE 1. 19°25'S -L.48°11'E Alt. 1380 m	ANTALAHA 1. 14°53'S -L.50°15'E Alt. 4 m.	ANTSIRABE 1. 19°51'S -L.47°01'E Alt. 1500 m.	ANTSOHIHY 1. 14°53'S -L. 47°68'E Alt. 18 m.	BEFANDRIANA 1. 15°15'S -L.48°38'E Alt. 400 m.	BEHARA 1. 25°01'S -L.46°22'E Alt. 800 m.	BEKILY 1. 24°12'S -L.45°20'E Alt. 300 m.	BEKOROKA 1. 16°57'S -L.45°06'E Alt. 500 m.	BESALAMPY 1. 16°48' -L.44°30'E Alt. 16 m.	BETIOKY 1. 23°43'S -L.44°23'E Alt. 263 m.	BEVROHA 1. 23°16'S -L.46°06'E Alt. 796 m.	BEVOC-SUAREZ 1. 13°17'S -L. 49°13'E Alt. 33 m.	BIAOUDEI 1. 13°47'S -L.49°19'E Alt. 80 m.	TABAYAMGANEL 1. 25°49'S -L.47°47'E Alt. 3 m.	TABARSINO 1. 19°24'S -L.46°56'E Alt. 1760 m	TENERIVE 1. 18°24'S -L.49°25'E Alt. 10 m.	TSIAFAJAVONA 1. 19°25'S -L.48°05'E Alt.1148m	FORT-DAUPHIN 1. 25°01'S -L.46°58'E Alt. 14 m.	IFANADIANA 1. 21°18'S -L.47°36'E Alt. 450 m.	TROPY 1. 22°26'S -L.46°07'E Alt. 740 m	TYOLONONA 1. 18°24'S -L.49°19'E Alt. 80 m.	LAFIDRENO 1. 17°27'S -L.46°05'E Alt. 175 m.	MANTASANAVA 1. 16°58'S -L.46°47'E Alt. 75 m.	MAINTRANO 1. 18°04'S -L.44°03'E Alt. 13 m.
1899																												
1900																												
1901																714												
1902			1759													1134	2581			1045			1041	1434		1987		
1903						1378										1368	2805						1081					
1904						1107										827	3501							2672			781	
1905																	3814			1613			1647	2548				
1906			1774													633				1747				2451				
1907																594	2594				1094					1494		
1908						1585										673				1333			1549	3895		1841	1094	
1909					885	659										1538					996		1044	2518		1053	661	
1910					582											739							2071	2998			494	
1911																867								2883			885	
1912		707		2195	594	1078														1187				2824				
1913		743		3001	1858										738						2163	2544	143	2745			554	
1914		597		2888		1732																		3351			307	
1915		756			2258	1618												1386			1354	2055		2781			1082	
1916					2149	1958									905			747		1399	1441		255	3063			1178	
1917					1761	1746								809	847						2803		197				1687	
1918					1283	1136									850		2345			942	3538		854	1911			227	
1919						1525											2199			1370				2837			229	
1920					1790	1633																					344	
1921			1453		1396	1723									757		815	2897					257	2098			274	
1922		1194	1668			1476		1979								639	736	3854					347	2300				
1923			1924	2566		1814		2291							1448	907	1156	3058						3019		1399		
1924			2038	1837		1476	1033	1588									687	1198						3928				
1925		780	2275	1882			2524	2284								1080	1811	2846			1776			3799		1466		
1926		856		2139				1934								1001	636	2843			1405			3500				
1927		1065	1565					1332									875	4305			1835							
1928	1022	1100	1555					1596								2369	1383	3376			1972	1248		2874				
1929	1678	1112	1841			1675		1470			1883		441			1708	975	3611			1545		988	2424			1392	
1930	770		1936		1485	1077	1599				483	868	686	528		1100	989	2869			861	1328	618	3032				
1931	1038				2636	1962						1187	592	786	835	1854	2538		3147	1930	1838	2695	841	3861		1767	767	
1932	1022		1632			1557	1608				1010	1803	571	598		1355	2366		2631		1557	2548		3198		1413	446	
1933	1184	1079	846	2333	2274	1536	1899	1557			786	1198	881	1095	753	785	2881	1351	3220	1368	1746	2618		4919			872	
1934	1685	737	1351	2457	3055	1861	1875	2207	770	587		1162	464	781			2584	1894	3836	1084	1406	2571	674	4030		2083	918	
1935	1274	838		3081	1592	1577	1866	2093	830	870		1130	559	965	688		3495	1847	8471	1719	2061	3376	758	3100		1944	849	

MADAGASCAR

ANNÉES	MAJUNGA 1. 15°44'S -L.46°19'E Alt. 36 m.	MANANTARA 1. 22°08'S -L.47°59'E Alt. 4 m.	MANANJARY 1. 21°15'S -L.48°18'E Alt. 13 m.	MANORINTSARA 1. 15°50'S -L.48°49'E Alt. 350 m.	MAROANTSETRA 1. 15°26'S -L.49°25'E Alt. 3 m.	MASOTOAY 1. 16°11'S -L.46°37'E Alt. 20 m.	MIANDRIVAZO 1. 19°31'S -L.45°26'E Alt. 16m.	VOHIMAY du SUD 1. 23°36'S -L.46°59'E Alt. 500 m.	MOMELI 1. 18°16'S -L.43°46'E Alt. 8 m.	MORAFENOBE 1. 17°50'S -L.44°56'E Alt. 147 m.	MORAMANGA 1. 18°57'S -L.48°12'E Alt. 944 m.	NOROMBE 1. 21°44'S -L.45°28'E Alt. 5 m.	MOROMBANA 1. 20°17'S -L.44°18'E Alt. 5 m.	MORONI 1. 11°41'S -L.43°15'E Alt. 60 m.	MOSSI-BE 1. 13°24'S -L.48°19'E Alt. 20 m.	NOSY-VARIKA 1. 20°36'S -L.48°31'E Alt. 16 m.	PORT-BERGE 1. 15°37'S -L.47°38'E Alt. 178 m.	SAHANAVA 1. 14°14'S -L.50°07'E Alt. 4 m.	SAINTE-MARIE 1. 17°01'S -L.49°50'E Alt. 6 m.	SOALALA 1. 16°06'S -L.45°20'E Alt. 8 m.	SIANIKERANA 1. 16°55'S -L.49°34'E Alt. 2 m.	SRAVINANDRIANA 1. 19°10'S -L.46°44'E Alt. 1275 m.	TAMATAVE 1. 18°09'S -L.49°28'E Alt. 5 m. TAMBOHORANO 1. 17°32'S -L.43°39'E Alt. 20 m.	TAHANARIVE 1. 18°55'S -L.47°33'E Alt. 1375 m.	TRANOROA 1. 24°41'S -L.46°03'E Alt. 100 m.
1899																							3476		
1900	1321																						3176		
1901																									
1902			2862	1374	2989										503		1954								
1903																	1992								
1904			4404	1820	3485										998		3099						3019		
1905			4529		4315	1413																	2983		
1906			3809	967	5145	909									669								2589		
1907				1732		1825									590										
1908	1500		2251	3168		1689									963								3473		
1909			1882	1894		1059																	2979		
1910	1164		2138			1385									668										
1911			1896												781								4098		
1912															788								5198		
1913	1319		2617		3812			1760							713								3347		
1914	1863		2063					2409							684		2192					1618			
1916			1799												842							2105	2875		
1916			2280												511										
1917	1772		2133					2367							1511										
1918	1496		2126																			2056	3381		
1919	1500		2595												796								2868		
1920	1188		2906												1046										
1921	1831		2566												589		2908					2148	2256		
1922	983		2859		3199										1073		2759						2450		
1923	1232		1865	1142	3454												2358			4266		1933	3040		
1924	1379			640	3808										568		2425			6790		2144			
1925	1524		2229	1806											803		3170			5296					
1926	1169				3548										894		2587			4549					
1927															717							2244			
1928	1075							2635									1647			2968		2182	3431		
1929	1511	2809	2563	920	3788	1819	1908	2386			1471				935	2509	3022	2415		2879	1665	1669	3000		
1930			1873	840	5381	956	995	1097			814					3750	2687	2886	984	3117	658	5921	2654	902	
1931	2414		3786	1418	3382	1618		1247						378	466	3517			1618	3501	1337	434	1973		1745	
1938	1700	2639	2569	989	3878	1284		1654			1803			361	708	2414	2156			3693	1107	2957		3498	1534	
1933	1643	3297	2830	1088	3654	2051		2433			1885			421	701	1979	2164	2366	2367	3758	1153	3474	1645	4644	986	
1934	1196	2498	3103	1211	3246	1058	1692	1995		1551	1585			510	697	2349	2295	3422	1563	2963	452	4066	2028	3650		532
1935	1681	3690	2715	1307	3666	1471	1480	1989		1556	1841				906	3337	1966	3186	1840	1944		3410		3351	1013	518

PLUIES ANNUELLES

MADAGASCAR

ANNÉES	TSARATANANA 1. 16°46'S -L.47°39'E Alt. 500 m.	TSIROANOMANDIDY 1. 17°03'S -L.46°03'E Alt. 800 m.	TSIROMOSE 1. 25°16'S -L.45°26'E Alt. 50 m.	TSINJOARIVO 1. 19°37'S -L.47°39'E Alt. 1600 m.	TSIROKY 1. 24°04'S -L.46°04'E Alt. 450 m.	TOLIAR 1. 23°20'S -L. 43°40'E Alt. 5 m.	VATOMANDRY 1. 19°20'S -L.48°26'E Alt. 6 m.	TOAMASINA 1. 18°09'S -L.49°25'E Alt. 2 m.
1899								
1900								
1901								
1902						259	2729	1378
1903							3099	1817
1904						736	2745	1632
1905						412	3225	1184
1906						200	2785	1830
1907						235	2806	1652
1908						98	2772	1951
1909							2729	1084
1910							2858	1759
1911							2786	943
1912						530		1656
1913						856		2996
1914								
1915						549		3069
1916						246		1727
1917						609	2663	
1918						515	2001	
1919						544	2821	1545
1920						366	2197	
1921						1607		1300
1922				1708		248	2386	1882
1923				1644		486	2854	1648
1924				1461		315		1886
1925				1585		897	3298	1714
1926			430	1504		945		
1927				1800		669	2813	
1928						400		
1929	1496	385				562	3156	
1930	1174	666	1053	628	850	3118	1158	
1931	2227	685	1586	1072	895	3440	1093	
1932	2577	550	1418	1193	880	3439	1187	
1933	1895	515	1438	1331	867	3288	1229	
1934	1681	543	1318	779	881	3167	1569	
1935	2203	622	1903	1383	422	3686	1158	

RÉUNION

ANNÉES	BAGATELLE Alt. 270 m.	BEAUVOUDS 1. 20°53'S -L.55°46'E Alt. 10 m.	BEAUFILS 1. 21°08'S -L.55°48'E Alt. 10 m.	BEAUVALLON Alt. 40 m.	BELLEMENE Alt. 600 m.	BOISVENN Alt. 850 m.	GRAND HAZIER Alt. 75 m.	TRECON Alt. 250 m.	VINA 1. 20°56'S -L.55°38'E Alt. 300 m.	LA MOU 1. 21°14'S -L.55°35'E Alt. 50 m.	PIERREFONDS 1. 21°18'S -L.55°33'E Alt. 100 m.	RAVINE CREUSE 1. 20°57'S -L.55°43'E Alt. 80 mm	St-DENIS (Observe) 1. 20°52'S -L.55°27'E Alt. 100 m.	St-DENIS (Port) 1. 20°51'S -L.55°27'E Alt. 10 m.	St-DENIS (Rade) 1. 20°51'S -L.55°27'E Alt. 5 m.	STELLA 1. 21°18'S -L.55°21'E Alt. 118 m.	VUE BELLE 1. 21°04'S -L.55°19'E Alt. 500 m.
1897															875		
1898															868		
1899													853		865		
1900													845		796		
1901													483		951		
1902													315		729		
1903													498		1081		
1904													464		944		
1905													883		1318		
1906													557		1156		
1907													523		787		
1908													633				
1909	3380	2797	3383	8015				3640	1871			2420					1013
1910	3048	2805	2784	8180				4408	1638			2981		407			855
1911	3861	3020	3067	1925			1488	3566	1803			1754		788	856		1114
1912	4728	3689	4306	8680			1689	5711	1136			3491		1119	1196		2114
1913	4548	4436	4532	8580			3884	4891	3096			3343		940			1548
1914	2013	2784	3436	1780			1430	3235	888			2080		369	514		532
1915	3108	3469	3856	1918			1561	5336	384			3340		309	948		881
1916	3193	3954	3607	1388			3205	3078	741			3733			530		900
1917	3434	2661	3537	2789			3413	3870	868			3649		892	1368		1310
1918	3465	3852	5087	8314			3378	3180	2473			2786		374	879		914
1919	1664	1328	1633	1781			1186	1892	1435			1626		325	570		640
1920	3208	3914	4379	3701			2439	3672	2156			3560		194	1839		604
1921	2307	2678	2949	3523	913		1645	3756	1460			3000		387	1058		1185
1922	3097	2918	3389	8154	851	895	1061	3589	1484	740		1918		389	1041		988
1923	4039	4826	4235	3403	1034	823	3500	3528	2568	754		3900		732	1870		1437
1924	3389	3515	2740	3277	811	1068	1629	3436	1070	755		2198		318	765		790
1925	3494	2968	3567	3059	1133	998	1950	3082	2130	661		3502		668	998		1454
1926	3005	3790	2953	8977	1075	1039	3806	3813	1680	689		3504		400	695		703
1927	4676	4517	3944	3115	1161	665	2399	3518	2435	507		3322		417	601	738	574
1928	5499	4660	3986	4889		1109	3918	4487	1387	873		4446				723	2483
1929	6067	3739	3332	3954		848	2315	3946	2480	690		3037				373	681
1930	3719	3783	2763	8893		1803	3378	3383	2280	984		3387		580	1050	810	1219
1931	2839	4562	3972	3706		1091	2183	3706	3063	720		3337		563	789		1424
1932	3146	3365	3812	4337		1030	2161	3281		864	600	3257		319	615		1809
1933	3678	3952	3111	3708		669	4060	3890		596	650	3582		567	738		689
1934	3781	3782	2908	1953		730	1920	3833		416	603	3568					761

INDE

ANNÉES	BAHOUR 1. 11°26'N -L.80°05'E	CHANDERNAGOR 1. 22°51'N -L.88°23'E	KARIKAL 1. 10°55'N -L.79°44'E	MAHÉ 1. 11°42'N -L.75°38'E	POPDICHÉRY 1. 11°56'N -L.80°11'E	SOUVOUKÉRY 1. 12°06'N -L.80°13'E	VANAON 1. 16°13'N -L.82°26'E
1900							
1901							
1902							
1903							
1904							
1905			1043		1393		1119
1906		711	1765	2251	1533		1965
1907			886	4079	1305		1699
1908				4081	948		
1909		850	569	4066	907		
1910		507	980	3060	1242		
1911							
1912							
1913		1859	1360	2821	1878		1805
1914		1444	1385	3336	1868		1155
1915			856		977		
1916							
1917	786	1608	919	3100	887	889	2318
1918	1100	1526	1883	2648	1618	999	1070
1919	1187	1308	1889	2991	1828	1614	2758
1920	1835	1878	2350	3657	1473	837	1479
1921	1254	1095	1078	2900	1978	737	1668
1922	1397	1251	1367	3611	1429	981	1497
1923	1508	1048	1468	3418	1441	1806	1811
1924	569	1859	1099	4746	1229	884	1984
1925	1656	890	2380	3497	1570	1120	1076
1926	701	1718	1886	2563	854	398	1121
1927	414	1041	940	3111	1009	383	1209
1928	694	1865	2116	2676	1563	791	1165
1929	87	1144	2091	3405	1159	988	923
1930	478	1355	1889	3611	1519	1086	1761
1931	78	1501	1898	4089	1404	540	1317
1932	472	1489	1359	3575	1048	679	1182
1933	1037	1638	859	4861	1169	789	904
1934	1896	1455	860	2965	1047	923	1431
1935		865	1392	3130	1146		1585
1936		1426	1061	3076	917		2038

ANNAM

ANNÉES	ALLARD (Plantation) 1. 13°57'N -L.107°56'E Alt. 889 m.	AN-KHÉ 1. 15°05'N -L.107°54'E Alt. 75 m.	AN-LAO 1. 14°35'N -L.108°53'E Alt. 93 m.	AN-LOI	ARRRE BROUS 1. 12°15'N -L.108°30'E Alt. 1500 m.	BAI-PHUONG 1. 10°54'N -L.105°28'E Alt. 17 m.	BA-NGOI 1. 11°54'N -L.109°09'E Alt. 4 m.	BANMETHUOT 1. 12°36'N -L.108°06'E Alt. 46 m.	BANO 1. 14°45'N -L.108°45'E Alt. 59 m.	BEN-THUY 1. 18°59'N -L.105°41'E Alt. 5 m.	BINH-SON 1. 20°04'N -L.108°51'E Alt. 3 m.	BOSIA 1. 11°53'N -L.108°08'E Alt. 954 m.	BONG-SON 1. 14°26'W -L.109°01'E Alt. 6 m.	BUANJANGDRON 1. 12°40'N -L.107°35'E Alt. 339 m.	CACKE	CAT-HOANG 1. 20°06'N -L.105°35'E Alt. 15 m.
1907																
1908																
1909																
1910																
1911																
1912																
1913																
1914																
1915																
1916																
1917																
1918																
1919																
1920																
1921																
1922																
1923																
1924																
1925																
1926																
1927																
1928																
1929																
1930																
1931																
1932																
1933																
1934																
1935																
1936					3497											
1937					2108			887	1984		1740					1915
1938						2480		989	2061		1933	1699				2158
1939						2946	1681	959	1907		1632	1703				1865
1930					2769		1731	1569	1894		1453	777				1953
1931	2380	2007	2593		2107			870	1738	3448	2287		2386	1982		2039
1932	1893	1800	3408				2368	1709	1447	1530	4175	2279	999	2615	2373	
1933	2851	1411	3363				1660	2071	910	1749	2693	2484	1908	2299	2835	
1934	3473	1996	1513				1889	2696	784	1981	2453	2276	1718	2141	1868	1744
																1424
																1783
																2138

PLUIES ANNUELLES

ANNAM

ANNÉES	CAT-TRANG 1. 16°28'N -L.105°33'W Alt. 8 m.	CANA 1. 11°21'N -L.108°53'E Alt. 2 m.	CHEO-REO 1. 13°25'N -L. 108°26'E Alt. 150 m.	CHU-LE 1. 16°13'N -L.106°45'E Alt. 10 m.	CO-LUY 1. 17°06'N -L.106°53'E Alt. 8 m.	CUA-RAO 1. 19°15'N -L.104°27'E Alt. 100 m	CUA-TUNG 1. 17°01'N -L.107°07'E Alt. 1 m	CU-MONG 1. 13°33'N -L.109°16'E Alt. 35 m.	DAI-LANH 1. 18°50'N -L.109°22'E Alt. 4 m.	DAKDOA 1. 14°11'N -L.108°04'E Alt. 650 m.	DANJOPAU 1. 13°.7'N -L.106°48'E Alt. 460 m.	DAKLONGKUL 1. 11°28'N -L.107°46'E Alt. 850 m.	DALAT 1. 11°57'N -L.108°28'E Alt. 1500 m.	DANKIA 1. 12°01'N -L.108°28'E Alt. 1460 m.	DEOI 1. 14°07'N -L.109°18'E Alt. 3 m.	DINH-QUANG 1. 16°03'N -L.108°46'E Alt. 140 m.	DIOM 1. 11°48'N -L.108°34'E Alt. 1100m	DIRAYOUR 1. 11°32'N -L.107°37'E Alt. 800 m.	DIRING 1. 11°34'N -L.108°05'E Alt. 978 m.	DO-DU DU-DO 1. 19°27'N -L.105°48'E Alt. 6 m.	DONGDOR 1. 11°35'N -L.108°18'E Alt. 965 m.	DONG-HOI 1. 17°29'N -L.106°36'E Alt. 7 m.	DO-THAI 1. 18°34'N -L.10°°39'E Alt. 2 m.	DUC-PHU 1. 15°28'N -L.108°85'E Alt. 38 m.	DUONG 1. 11°10'N -L.108°37'E Alt. 10 m.	EA-NOST 1. 12°41'N -L.108°18'E Alt. 980 m.	EA-YONG
1907																				2059							
1908																				1549							
1909																				2808							
1910														1761						2186							
1911														1019						1855							
1918																											
1913																											
1914																											
1915																											
1916																											
1917																											
1918														1488													
1919														1811													
1920																											
1921														1840													
1922														2811													
1923														1932													
1924														1778													
1925														1851													
1926											1908			2172	2145												
1927							1651	1137			1578					1395											
1928					1440		2215	1646				1646		1908		965				2330	1631						
1929					1313	1875	3388	1715				1459		1610		1366				1708	1948						
1930					1780	1089	3144	1767			1536	1911		1751		1685		1700		1807	938						
1931			1158		2306 1784	1498	2606	1491			3005	1598		2348	2849	1888		1753		2158	1865	1804	1880	3046	715		1748
1932	2867		1373	2528	1897	1709	3056				1573	1177		2431	2844	1671		2276		2374	446	1518	2845	2383	4750	1085	8111	1753
1933	2353		1368	2027	1863	2767	1584	1330				1577	3001		2152	1615	1764	1491	1960	2089	1560	1986	2007	2164	4217	648	2019	1675
1934	3618	824	1075	3014	711	1861	2765	1184	8311			1868	2675	1677		1171	1382	1900	2818	1933	1738	1691	2618	1754		680	2476	1688

STATIONS

ANNAM

ANNÉES	FERRAND (Plantation) 1. 13°19'N -L.107°41'E Alt. 468 m.	FAIFOO 1. 15°52'N -L.108°19'E Alt. 6 m.	GAI-HOI 1. 16°16'N -L. 106°00'E Alt. 3 m.	GRAIGELONG 1. 14°00'N -L.107°53'E Alt. 612 m.	HA-TINH 1. 18°21'N -L.105°54'E Alt. 3 m.	HIEP-HOA 1. 10°55'N -L.106°20'E Alt. 8 m.	HO-HO 1. 18°28'N -L.105°56'E Alt. 2 m.	HOI-XUAN 1. 20°28'N -L.105°07'E Alt. 100 m.	HONGDOCHE 1. 12°35'N -L.109°4'E Alt. 14 m.	HUU-BA 1. 18°05'N -L.106°46'E Alt. 1484 m.	JACQUEMART (Plantation) 1.14°00'N-L. 107°5'E Alt. 758 m.	KE-BOM 1. 18°36'N -L.106°07'E Alt. 100 m.	KE-GO 1. 18°15'N -L.106°52'E Alt. 15 m.	KHE-SANH 1. 16°36'N -L.106°50'E Alt. 367 m.	KIM-CUONG 1. 18°30'N -L.105°10'E	KIM-LONG 1. 16°43'N -L.107°20'E Alt. 3 m.	KONTUM 1. 14°22'N -L.107°56'E Alt. 536 m.	KON-PLONG 1. 14°38'N -L.108°21'E Alt. 450 m.	KY-ANH 1. 18°06'N - L.106°18'E Alt. 4 m.	LACH-THUONG 1. 19°57'N -L.105°57'E Alt. 3 m.	LAO-KOAN 1. 15°33'N -L.106°15'E Alt. 150 m.	LA-GI 1/ 10°41'N -L.109°21'E Alt. 7 m.	LANG-HACH 1. 11°43'N -L.106°30'E Alt. 990 m.	LAO-BAO 1. 16°36'N -L.106°37'E Alt. 803 m.	TA-TRONG 1. 17°53'N -L.10°°46'E Alt. 100 m.
1907																									
1908																									
1909																									
1910																									
1911																									
1918																									
1913																									
1914																									
1915																									
1916																									
1917																									
1918																									
1919																									
1920																									
1921																									
1922																									
1923																									
1924																									
1925																									
1926																									
1927																									
1928																									
1929																									
1930																									
1931																									
1932																									
1933																									
1934																									

ANNAM

ANNÉES	LE-THUY 1. 17°13'N -L.106°32'E Alt. 2 m.	LE UYEN 1. 13°29'N -L.109°15'E Alt. 25 m.	MA-HUM 1. 19°55'N -L.105°38'E Alt. 10 m.	MA-YANG	M'DRACK 1.18°48'N -L.108°46' E Alt. 500 m.	MEO-THIEN 1. 13°32'N -L.109°56'E Alt. 98 m.	MUI-NE 1. 10°55'N -L.108°17'E Alt. 16 m.	MUONG-SEN 1. 19°25'N -L.104°08'E Alt. 200 m.	NGOC-CHAP 1. 19°33'N -L.105°47'E Alt. 8 m.	NHA-TRANG 1. 12°14'N -L.109°18'E Alt. 4 m.	NHU-QUAN 1. 19°38'N -L.105°35'E Alt. 10 m.	NINH-HOA 1. 12°30'N -L.109°08'E Alt. 15 m.	PASARAN 1. 11°21'N -L.109°01'E Alt. 177 m.	PETIT-LANBIAN 1. 11°57'N -L.108°30'E Alt. 1600 m.	PHAM-PRANG 1. 11°33'N -L.108°56'E Alt. 10 m.	PHAN-RI 1. 11°10'N -L.108°33'E Alt. 3 m.	PHAN-THIET 1. 10°56'E -L.108°06'E Alt. 4 m.	PHO-CHAN 1. 16°30'N -L. 108 25'E Alt. 10 m.	PHONG-Y 1. 20°12'N -L.106°28'E Alt. 25 m.	PHUC-DIA 1. 19°38'N -L.106°30'E Alt. 14 m.	PHUC-TRACH 1. 18°10'N -L.105°45'E	PHU-TCHIA 1. 19°07'N -L.106°43'E Alt. 2 m.	PHU-PHUONG 1. 13°5F'N -L.108°54'E Alt. 25 m.	PHU-QUY 1. 10°22'N -L. 10°°24'E Alt. 76 m.	PLEIKU 1. 14°05'N -L. 107°57'E Alt. 772 m.	POSTE MAITRE 1. 19°55'N -L.105°38'E Alt. 960 m.
1907										1625			1186													
1908										2073			1060													
1909										1819			954													
1910										1562			938													
1911										946			583													
1918										1807			671													
1913										1427			355													
1914										1803			616													
1915										1011			733													
1916										1116			659													
1917										2245			1045													
1918										739			451													
1919										938			636													
1920										2145			1087													
1921										2074			1001													
1922										2138			1029													
1923										2115			798													
1924										2165			641													
1925										935			409						1036							
1926										1338			727						1473							8356
1927		1158		680			788			970			469			461	455		1001			1587	777	1303	1100	8180
1928		1335		458			608		1845	1809	1999		445			507	584		1108	1970		1713	1347	1783	1650	2447
1929		1375		486			476			988	1833		780			272	888		892			3018	1401	1977	1377	2671
1930	3137	1276		891			948		1035	1750	1050	2046	1003			710	939		1080	1342			822	2381	868	2432
1931	2078	1716		741	2574		827	558	1425	1036	1789	1309	879	1675	478	661		1288		1410			1203	1818	1426	3443
1938	2039	1348		1168	2735		943	732	749	1591	1901	1021	1164	2060	917	1148		1540		1192	1304		1378	1835	1217	1895
1933	1833	1717	1666	754	2448		1081	779	3106	1208	2019		742	1611	630	681		1162		1838	1968		1580	1999	1722	1942
1934	2504	1202	2219	611	2398	1864	936	765	2072	1866	2158		538	2030	521	458		1419		2366	2252		1574	1333	1478	1935	2947

PLUIES ANNUELLES

ANNAM

ANNÉES	QUANG-KHE l. 17°41'N -L.106°30'E Alt. 36 m.	QUANG-NGAI l. 15°09'N -L.108°47'E Alt. 7 m.	QUANG-TRI l. 16°44'N -L.107°11'E Alt. 7 m.	QUINHON l. 13°46'N -L.109°12'E Alt. 6 m.	BAO-BOUOI l. 18°06'N -L.106°18'E Alt. 4 m.	RIVIERE-NOIRE l. 13°01'N -L.108°00'E Alt. 40 m.	ROOM l. 17°03'N -L.106°37'E Alt. 8 m.	SA-HOTHN l. 14°39'N -L.109°04'E Alt. 8 m.	SONG-CAU l. 13°28'N -L.109°18'E Alt. 25 m.	SON-TRA l. 16°05'N -L.108°49'E Alt. 8 m.	SUOI-GIAO l. 18°13'N -L.106°03'E Alt. 17 m.	THAGH-HAN l. 18°59'N -L.106°08'E Alt. 85 m.	THANH-HOA l. 19°46'N -L.105°47'E Alt. 4 m.	THANH-SON l. 19°05'N -L.105°40'E Alt. 2 m.	THINH-PHINH l. 18°15'N -L.106°03'E Alt. 60 m	THUA-LUU l. 16°17'N -L.108°08'E Alt. 9 m.	THUONG-LA l. 16°26'N -L.108°41'E Alt. 1 m	TIENCHA l. 16°08'N -L.108°18'E Alt. 155 m	TIEN-THI l. 18°16'N -L.106°07'E Alt. 3 m.	TOURANE l. 16°05'N -L.108°13'E Alt. 4 m.	TRA-MY l. 15°20'N -L.108°13'E Alt. 100 m.	TRIEU-TIEN l. 16°21'N -L.106°48'E Alt. 4 m.	TRINH-THUONG l. 20°45'N -L.107°58'E Alt. 6 m.	TU-BONG l. 12°47'N -L.109°18'E Alt. 7 m.	TU-DUNG l. 18°18'N -L.106°08'E Alt. 10 m.	TUY-HOA l. 13°05'N -L.109°18'E Alt. 5 m.
1907		2838	3548	1906																	2189				
1908		2504	3893	1772																	2118				
1909		2270	3107	1644							1701								2094						
1910		2556	3106	1973							2066								2064						
																			2160						
1911		1406	1870	1150							1227								1410						
1912		2079	2480	1806							1518								2221						
1913		1664	3558	1389							1587								1701						
1914		1553	1638	939							1496								1861						
1915		1978	3335	1390							1458								1968						
1916		2378	1964	1880							1552								1708						
1917		3508	3814	2568							2501								2943						
1918		961	3060	856							1009								1830						
1919		2692	3017	1157							1164								2909						
1920		2559	2550	2011							2132								1916						
1921		2521	2398	1683							2356								2133						
1922		3477	2526	2298							2836								2340						
1923		1918	2794	1422							2347								2559						
1924		3279	2528	3081							2283								2670						
1925		1385	2212	895															1958						
1926		3215	2883	1567															1734						
1927	1801	1760	1671	988				961	1473			1443	1336			887			1377	1568	1901			1039	1783		
1928	1501	1615	2344	1433			1768	1498	1136	1879	1409			1518					2348	1744	3871		3522	1804	1767		
1929	2399	2256	3616	1588			2155	2089	1890	1818	1894	1838		1436					2166	3396	3100		3905	1009	1483		
1930	2071	2588	3496	1751		2537	2380	2682	1759	2414	1710	2663		1013			5308	933	2482	3118			3785	1234			
1931	1389	2107	2255			1690	1504	2489	2310	1831	1464	1687		1281			3704	2346	1695	2334	2157	4106		1187	1185		
1932	1718	2307	2948	1943		2548	2097	2380	1630	2618	1739	2888		1801			4165	2508	1889	4407	1898	4061			1890	4658	
1933	1759	2053	2248		4639	1901	1778	1931	1886	1944	1078	1651		1684	4233		3189	2354	1471	2748	1695	2839		733	1188	2884		1643
1934	1887	1430	2708		3597	1389	2111	994	1608	1486	1554	1585		1620	3157		3039	2738	1284	3067	1501	2385	2011	950		4935		1868

ANNAM

ANNÉES	VOM-PHAM l. 19°03'N -L.106°36'E Alt. 1m	VINH l. 18°40'N -L.105°40'E Alt. 6 m.	VOI-HO l. 18°29'N -L.105°30'E Alt. 6 m.	XUAN-DAY l. 13°83'N -L.109°01'E Alt. 20 m.	YA-PUOH l. 13°01'N -L.107°58'E Alt. 710 m.	YA-REMH l. 13°01'N -L.107°59'E Alt. 720 m.	YEN-MY l. 18°29'N -L.105°39'E Alt. 5 m.
1907		2306					
1908		1935					
1909		2671					
1910		1935					
1911		1307					
1912		1841					
1913		1568					
1914		1730					
1915		2130					
1916		2060					
1917		2558					
1918		1917					
1919		1548					
1920		2007					
1921		1678					
1922		1318					
1923		1888					
1924		1582					
1925		1774					
1926		1304				2690	
1927	487	987		985		2908	
1928	1455	1801		1403		3399	
1929	1498	1680		1460		3138	
1930	819	1183		1554		2375	
1931	1324	2150		1856	2583	2330	
1932	1864	2399		1835	2580	2407	
1933	1527	2338		1143	2508	1985	
1934	1438	2307	2638	988	2698		2856

CAMBODGE

ANNÉES	ANGKASSOM l. 11°00'N -L.104°41'E Alt. 12 m.	BAGPREA l. 12°16'N -L.104°44'E Alt. 13 m.	BANAM l. 11°18'N -L.104°57'E Alt. 5 m.	BARAI l. 12°25'N -L.104°30'E	BATTAMBANG l. 13°11'N -L.103°11'E Alt. 28 m.	BENGHI l. 0°58'N -L.105°03'E Alt. 6 m.	BOSKOM l. 10°36'N -L.104°03'E Alt. 1040 m.	CHAKARO l. 11°58'N -L.105°15'E Alt. 210 m.
1907					1219			
1908					1360			
1909								
1910								
1911								
1912								
1913					1803			
1914					919			
1915					1665			
1916					1054			
1917				1788	1566			
1918				1825	1886			
1919				1588	1554			
1920				964	1417			
1921				1540	1821			
1922				1484	1708		6086	
1923				1859	1686		6360	
1924				1913	1638		4077	
1925				1523	1308		4968	
1926				1808	1135		5484	
1927				1067	1888		4811	
1928				1404			3988	
1929			1526	1312	1898	1197	5413	
1930			1783	1835	1840	930	3794	
1931			1311	1487	1836	981	5559	
1932			1040	1571	1540	1448	4309	3009
1933	1073		519	1368	1445	1318	3308	4870
1934	1264		1095	1840	1318	1007	4065	3855

CAMBODGE

ANNÉES	CHANTREY l. 11°16'N -L.106°46'E	CHEKEO l. 10°56'N -L.103°43'E Alt. 11 m.	CHEOMSAM l. 14°14'N -L. 104°05'E Alt. 100 m.	CHEROMG l. 18°16'N -L.105°05'E Alt. 80 m.	CHHEK l. 11°07'N -L.104°37'E Alt. 20 m.	CHIPOU l. 11°02'N -L.106°01'E Alt. 5 m.	CHOBINH-PHAT
1907							
1908							
1909							
1910							
1911							
1912							
1913							
1914							
1915							
1916							
1917	1007						
1918	990		2376				
1919	1413		1673				954
1920	1537		1497				
1921	2283						1788
1922			1822				1429
1923	1394		2075				1460
1924	1538		1803				
1925			1746				
1926			1573				
1927			2050				
1928		3348	2214				
1929		3571	2010				
1930		3008	1806	1061			
1931		3490	1879		1173		
1932		2147	1550	1003	1452		
1933		1839	2300	2480	1108	1589	
1934		2688	1887	2830	1393	1580	

CAMBODGE

ANNÉES	CHROSPROK l. 10°43'N -L.104°30'E Alt. 20 m.	CHUNIMEAP l. 11°36'N -L.103°34'E	CHUP l. 11°06'N -L. 105°38'E Alt. 21 m.	HOT-GOMK l. 11°26'N -L.103°01'E Alt. 1 m	KAMPOT l. 10°37'N -L.104°11'E Alt. 6 m.	KAUTROY l. 11°49'N -L.106°04'E Alt. 210 m.	KAZKO l. 10°[illegible]'N -L. 105°18'E Alt. 6 m.	KAZKONG l. 11°30'N -L.103°10'E Alt.	KASTHOM l. 11°10'N -L.105°04'E Alt. 5 m.	KEP l. 10°29'N -L.104°02'E Alt. 8 m.	KOMPONGBANG l. 12°16'N -L.104°43'E Alt. 5 m.	KOMPONGCHAM l. 12°00'N -L.105°27'E Alt. 10 m.	KOMPONGCHHANG l. 12°15'N -L.104°39'E Alt. 6 m.	KOMPONGKANTOUP l. 14°25'N -L.104°40'E Alt. 10 m.	KOMPONGKHLEANG l. 13°00'N -L.104°07'E Alt. 10 m.
1907															
1908					3120										
1909					2038										
1910															
1911															
1912															
1913					1478										
1914					2113										
1915					2461								1877		
					1496								1560		
1916													1496		
1917					1573								1079		
1918					1587								1479		
1919					1636		971	4468				1668	1827		1601
1920					1678		1403	4914	1580			1877	1890		1033
					1976		1619	4451	887			1101	1481		1983
												2138			1047
1921					2079		1590	5078	907			3476	1396		1854
1922					2262		1743	4582	973			1489	1432		1391
1923					2018		1467	7978	1131				1437		1853
1924					2419		1417		999						1883
1925					2387		1511		1863				1784		1818
1926					2457		1510		1719			1680	1489		1115
1927					1784		1548		1609				1383		1007
1928			1662	3740	1434		661		1870			1854	1288		854
1929			2231	4799	1824		800		1670			1282	1392	1307	1078
1930			1602	1685	2564		1035		1797	2381	1877	1511	1455	946	1304
1931			2178	3544	1942		967		1035	2615	1535	1815		1144	1864
1932		2552	2066	3421	1877	2162	1343		1434	2501	1838	1538	1672	1330	785
1933		1164	2438	3644	1687	3867	1315		1776	1941	1408	1344	1831	807	1393
1934	1326		2989	2727	2082	2786	922		1398	1766	1875	1767	1788	514	1468

ANNÉES	KOMPONGMAOM	KOMPONGSPEU l. 10°38'N -L.104°38'E Alt. 34 m.	KOMPONGTRABEU l. 11°08'N -L.106°28'E Alt. 8 m.	KOMPONGTRAOM (Pr. de Kampot) l. 10°33'N -L.104°28'E Alt. 4 m.	KOMPONGTRAOM (Pr. de Prey-Veng)	KOMPONGTRAOM l. 11°56'N -L.104°48'E Alt. 10 m.	KOMPONGTHOM l. 12°43'N -L.104°58'E Alt. 13 m.	KRAKO l. 13°46'N -L. 104°45'E	KRATAPH l. 13°53'N -L. 103°23'E Alt. 17 m.	KRAKOR l. 12°32'N -L. 104°11'E Alt. 5 m.	KRATIE-LAP l. 12°29'N -L.106°01'E Alt. 23 m.
1907											
1908											
1909											
1910											
1911											
1912											
1913											
1914											
1915											
1916											
1917											
1918											
1919											
1920											
1921											
1922											
1923											
1924											
1925											
1926											
1927											
1928											
1929											
1930											
1931											
1932											
1933											
1934											

CAMBODGE

ANNÉES	KRAK 1. 11°46'N -L.105°56'E Alt. 28 m.	LONGAM 1. 11°35'N -L.103°08'E Alt. 1 m.	KOMPONGTRABEK 1. 11°07'N -L.105°08'E Alt. 10 m.	KOMPONGTRALACH 1. 11°50'N -L.105°18'E Alt. 212 m.	KOMPONGSOAI 1. 11°51'N -L.105°10'E Alt. 218 m.	MONGKOUSSEY	PAILIN 1. 12°49'N -L.103°37'E Alt. 170 m.	PRANGHEANG 1. 11°58'N -L.105°38'	PHOM-PENH 1. 11°33'N -L.104°56'E Alt. 10 m.	PHOM-SROK 1. 13°45'N -L.103°30'E Alt. 18 m.	PONTHEY 1. 12°27'N -L.104°28'E Alt. 11 m.	POSTE CAPITAL 1. 12°17'N -L.107°08'E Alt. 430 m.	POSTE LE ROLAND 1. 12°19'N -L.107°18'E Alt. 900 m.	PRECKLONG 1. 11°52'N -L.106°16'E Alt. 210 m.	PREYTENG 1. 11°58'N -L.105°19'E Alt. 5 m.	PURSAT 1. 12°33'N -L.103°51'E Alt. 15 m.	REAM 1. 10°29'N -L.103°38'E Alt. 1 m	ROKAKONG 1. 11°10'N -L.104°59'E Alt. 13 m.	SAMROR 1. 12°46'N -L.105°38'E Alt. 59 m.	SAMTORO 1. 14°13'N -L.103°33'E Alt. 28 m.	STEMPANG 1. 14°08'N -L.105°30'E Alt. 280 m.	STIENEAP 1. 13°28'N -L.105°51'E Alt. 21 m.	SISOPHON 1. 13°35'N -L.102°58'E Alt. 15 m.	SKOUN 1. 12°03'N -L.105°04'E Alt. 14 m.	SNAIPOL 1. 11°40'N -L.105°12'E Alt. 8 m.	SNAIPRANSY 1. 11°33'N -L.102°59'E Alt. 1 m.
1907									1390																	
1908									1483																	
1909									1414																	
1910									1875																	
1911									1811																	
1912									969																	
1913									1449																	
1914									1819									1277								
1915									1501									1560								
																		1496								
1916									2310									1079								
1917							1891		2218							2091		1479					1784	1655		
1918							1035		1199							1428		1287					1154	1340		
1919							1276		1252							1542		1290			1764		1198	1134		
1920							861		1277							1360		1431			1908		1466	1394		
1921							1499		1438							1883		1396			1804		1886	1085		
1922							1844		1587							1536		1438			1996		1606	1740		
1923							1830		1337							1755		1437			1858	1428	1605	1545		
1924							1735		1503							1674					2068	1292	1455	1520		
1925		4684	1339				1096	3031	1130							1891		1784			2161	975	1815	965	1448	
1926		2248	1075				1416	3858	1790							1695		1489			2163	1830	1881	1849	1383	
1927			1238				1619	2670	1418							1592		1363	2283		1804		1824	1141	1225	
1928	2159						1080	1895	1546							1872		1288	3596		1322	1153		1894	1389	3520
1929	2198		984				1892	1839	1095		1794					1588		1392	1950	1393	1966	1995	1806	1648	1860	1884	1423	7878
1930	2343	3678	900			1771	1816	1159	2149	1496	2731					1660		1458	5334	1180	1799		1778	1999	1585		1566	3408
1931	2485	4656			1618	1986	1845	1867	2868	1827	1484	1843				1380			3003	1158	1670		1710	1838	1136		1215	3415
1932	2484	4080	936		1675	1785	1302		2312	1452	973	1422				1842		1672	3447	1333	1771	1340	1808	1565	1468	1917	1453	3334
1933	2410	4774	437		2500	2171	868	1089	2502	1058		1380				2649		958	1831	3375	1143	1564	1492	2336	1375	1117	1953	1251	4133
1934	2764	3789	592		3338	2189		1846	3132	1305		707		3442	2864	2932		1843	1788	3840	1513	1735	1618	2082	1468	1846	2848	1419	3785

CAMBODGE

ANNÉES	SNOCTROU 1. 13°20'N -L.104°25'E Alt.	SNOUL 1. 12°08'N -L.106°27'E Alt. 150 m.	SOAIRIENG 1. 11°45'N -L.105°46'E Alt. 6 m.	SOC-NOC 1. 10°59'N -L.106°08'E Alt. 5 m.	SPEU 1. 12°25'N -L.105°22'E Alt. 48 m.	SRECHIS 1. 10°41'N -L.104°24'E Alt. 5 m.	SRE-AMBEKL 1. 11°06'N -L.103°43'E Alt. 1 m.	STAENG 1. 12°49'N -L.104°33'E Alt. 18 m.	STUNG-TRANG(S.P.Ad.) 1. 12°16'N -L.105°31'E Alt. 22 m.	STUNG-STRENG 1. 13°31'N -L.106°08'E Alt. 21 m.	STUNG-TRANG(S.P.Ld.) 1. 12°18'N -L.105°35'E Alt. 22 m.	SUONG 1. 11°54'N -L.106°38'E Alt. 19 m.	SVAICHEK 1. 13°51'N -L.106°56'E Alt. 15 m.	TAKEO 1. 11°00'N -L.104°46'E Alt. 8 m.	TAMIAP 1. 10°41'N -L.104°53'E Alt. 7 m.	TAMOPHLOOH 1. 12°00'N -L.104°23'E Alt. 5 m.	TAY 1. 10°47'N -L. 104°41'E Alt. 80 m.	THALABORIVAT 1. 13°33'N -L.106°07'E Alt. 21 m.	TRAPEIT 1. 12°03'N -L.105°35'E Alt.	TRAUKOK 1. 10°59'N -L.104°38'E Alt. 24 m.	TOUL SAMROMG 1. 13°23'N -L.103°03'E Alt. 20 m.	TUKKHMANG 1. 11°30'N -L.105°08'E Alt. 10 m.	VAL D'EMERAUDE 1. 10°38'N -L.104°05'E Alt. 960 m.	VEUNG-SAI 1. 14°00'N -L.106°45'E Alt. 220 m.
1907																									
1908																									
1909																									
1910																									
1911																									
1912																									
1913											1957														
1914											1374					1460									
1915											1607					1800									
											2258					1388									
1916											1759					1808									
1917	1601		1749	1981			1622		1981			1957		1492	740								1582		2600
1918	1167		1363				1838		1611			1299		1564	1181								1484		3413
1919	1374		1404			1819	1685		1800			1454		1288	1389								1305		2841
1980	1515		1580		2392	1891	1314		2286			1456		1692	1213								1071		2887
1981	1508		1811	1898		1101	1960		1895			2188		2171	1350				1616				1449		2205
1982	1755		1819	2272		1767	2181		1795			1506		1873	1718				1661				998	5976	2890
1983	1305		1318	1310		1583	1716		2079			1634		2099	1503				1580				1319	5844	3048
1984	1343		1547	1419		1789	1469		1904			1703		2536	1501				1857				1207	4893	2306
1985	1400		1220	1678		1356	1087		1705			1675		2308	1629				2333				1479	6859	2382
1986	1433		2198	2298		1380	1998		1946			1798		1374	1513				2088				1113	5595	2607
1987	1898		1846	2138		1153	1085		1614		2449	1617		1704	2133				2433				1418	5019	2755
1988	1308		1863	1837		1858	684		1963		2730	1588		1984	1201				2157				1010	4713	2054
1989	1661		2065	1713		1158	853		2197		2690	1398	709	1780	2104	1890		2100	2333				1183	5683	1929
1930	1563	1899	1648	1538		2151	1482		962		1890	2164	1096	1683	1785	2026	1696		1580	2286				1187	5730	2907
1931	1246	2075		1450	1718		1084		924		1481	1781	1807	1357	1460	1816	1532	1115	743	2971				1247	5160	2339
1938	1746	2353	1833	1650	2024		1837		1451		1764	1718	1543	1139	1771		1685	1860	1883	2410		1587		1731	4993	2776
1933			1655	1188	1539		1605		1780		1875	2094	1411	1057	1170	934	1118	1843	1510	2460	1330	1086		1057	3771	2250
1934		1687	2213	1805	1456		2350		1218		1660	2124	1990		1825	1188	1358	1063	1674	1107	1970	2304	1607	1855		1262	4708	2378

COCHINCHINE

ANNÉES	AN-LOC 1. 10°56'N -L.107°10'E Alt. 189 m.	ANTHENG 1. 10°57'N -L.107°11'E Alt. 189 m.	BAC-LIEU 1. 9°17'N -L.106°43'E Alt. 4 m.	BARIA 1. 10°30'N -L.107°10'E Alt. 4 m.	BANGA 1. 10°58'N -L.107°03'E Alt. 185 m.	BEN-CAT 1. 11°09'N -L.106°35'E Alt. 4 m.	BEN-CUI 1. 11°19'N -L.106°18'E Alt. 15 m.	BEN-ESO 1. 11°15'N -L.106°04'E Alt. 3 m.	BEN-HOM 1. 11°05'N -L.107°05'E Alt. 50 m.	BEN-PHE 1. 10°44'N -L.106°22'E Alt. 3 m.	BIEN-HOA 1. 10°57'N -L.106°49'E Alt. 3 m.	BIEN-HA 1. 10°58'N -L.107°18'E Alt. 81 m.	BIEN-LOC 1. 11°01'N -L.107°11'E Alt. 180 m.	BONG-TRANG 1. 11°13'N -L.106°43'E Alt. 34 m.	BUDOP (S.P.Ad.) 1. 12°00'N -L.106°48'E Alt. 153 m.	BUDOP (S.P.Ld.) 1. 12°01'N -L.106°48'E Alt. 153 m.	BUNARD 1. 11°36'N -L.107°14'E Alt. 360 m.	BUTAMPHUT 1. 11°57'N -L.107°00'E Alt. 280 m.	CAM -THO 1. 9°45'N -L.105°10'E Alt. 5 m.	CAM-TIEM 1. 10°51'N -L.107°10'E Alt. 186 m.	CAM -THO 1. 10°08'N -L.105°47'E Alt. 3 m.	CAP St-JACQUES 1. 10°20'N -L.107°05'E Alt. 180 m.	CAU-AN-HA	CAY-DUA 1. 9°15'N -L.105°25'E Alt. 5 m.	CHAU-DOC 1. 10°42'N -L.105°07'E Alt. 6 m.	CHOLON 1. 10°44'N -L.106°38'E Alt. 3 m.	CHO-MOI 1. 10°32'N -L.105°24'E Alt. 5 m.
1907											1158											704			1363	
1908											2020											958			2034	
1909											2255											1199			1896	
1910											2580											1197		930	2131	
1911											1649											1200		970	1613	
1912											1418											1437		938	2018	
1913											1858											1403		962	1850	
1914											1709											901		1023	1656	
1915	1992										1708										1625	1598		918	1441	1879
1916	2231										2496										1287	1480		1251	1957	1698
1917	2154										2676										1734	1877		1097	2063	
1918	1934										1675										1413	1846		1065	1473	1385
1919	1739										2143										1873	1656		1317	1416	1238
1980	1937										1943										1678	1674		988	1494	1583
1921	2213										2030										1668	1618		1408	1801	2124
1922	2459										1410										1579	1816		1449	2087	2154
1923	2446										1742										1668	1304	1683	1419	1966	1751
1924	1746										1525										1808	1167	1748	1123	1670	1391
1925	2509										1669										1509	1038	1638	947	1958	1494
1926	2140										1580	1188		2436							1888	1567			1353	1780	1816
1927	2184										1555	2270		2697							1688	1116	2049	2275	1840	1496	1744
1928	2158										2087	2069									1878	1507		2536	1125	1596	1878
1929	2340	2264									1827	2433	2299	1654							1494	1403		2896	1166	1979	1833
1930	2051	1941									1834	1885	2381								1896	1518		2182	1158	1433	2108
1931	1925	2421									2297											1054				
1932	2109	2145									1877										2415	2068		3085	1117	1781	1805
1933	2613	2505									2070										2075	2858		2638	1900	2051	3116
1934	1987	2159									2182										2111	2418		251	888	1714	1951
																					2503	2046		3010	2143	1887	1397

PLUIES ANNUELLES

COCHINCHINE

ANNÉES	CHON-THANH 1. 11°28'N -L.106°37'E Alt. 50 m.	COMAY 1. 10°26'N -L.107°10'E Alt. 3 m.	GOUTHENAY 1. 10°44'N -L.107°31'E Alt.	DAKTR 1. 11°56'N -L.106°58'E Alt. 150 m.	DAU-GIAY 1. 10°56'N -L.107°08'E Alt. 150 m.	DAU-TIENG 1. 11°20'N -L.106°20'E Alt. 85 m.	DI - AN	HUONG-DONG 1. 10°53'N -L.106°38'E Alt. 2 m.	GIA-DINH 1. 10°48'N -L.106°43'E Alt. 5 m.	GIA-RAY 1. 10°57'N -L.107°24'E Alt. 138 m.	GO-CONG (O.I.E.) 1. 10°21'N -L.106°40'E Alt. 1 m.	GO-CONG (B.P.AA.) 1. 10°21'N -L.106°40'E Alt. 1 m.	GO-QUAO 1. 9°44'N -L.105°16'E Alt. 2 m.	HA-TIEN 1. 10°23'N -L.104°29'E Alt. 6 m.	HIEP-HOA 1. 10°58'N -L. 106°20'E Alt. 2 m.	HISP-THANH 1. 11°10'E -L.106°09'E Alt. 3 m.	HON-CHONG 1. 10°09'N -L.104°37'E Alt. 2 m.	ANNÉES
1907									1386					1641			1907	
1908									2868					1394			1908	
1909									1654					1347			1909	
1910									1685					1459			1910	
1911									1297					1582			1911	
1918									1429					1464			1918	
1913									1641					1973			1913	
1914									1500					2376			1914	1755
1915									1590					1781			1915	1806
1916									2001					1908			1916	1844
1917									2886					1069			1917	
1918									1687					1853			1918	
1919									1810					1816			1919	1838
1980					2147				1663	2137				1957			1980	1860
1981					2753				1915	2069				2259			1981	2814
1982					2307				2094	1700				2854			1982	2157
1983					2778				2007					2330			1983	1793
1984					1988				1691					2804			1984	1475
1986					2616				2165					2989	3135		1985	2894
1986					2478				2097					2569	4036		1986	2681
1987		1508	2817		2311	2349		2633	2015					1778	2844		1987	2505
1988		1953	2303		2835	2812		3216	2138					1899	2003		1988	1917
1989		1739	2804		2537	3042	1961	3404	2070	2344				1676	1868	1712	1989	1789
1990		1448	2178		2218	2017	1410	3107	1568	1984				2898		1088	1990	1687
1991		1687	2138	2301	2409	1965	1551	3891	1598	2496				2122	1856	1569	1991	2529
1992	1803	1892	2134	2189	2838	2184		3060	1872	2470			1927	2155	1939	1734	1992	1921
1993		1378	1907	1870	2256	2086		3018	1558	1874			1833	1656	1804	1897	1993	1949
1994	1501	1362	2809	2375	2242	2405		2998	1658	2340			2187	1632	1740	1908	1994	2279

ANNÉES	HON -QUAN 1. 11°38'N -L. 106°36'E Alt. 133 m.	LAGON-COMBAGH	LOC-NINH (28 div.) 1. 11°49'N -L.106°35'E Alt. 150 m.	LOC-NINH (66 div.) 1. 11°51'N. -L.106°37'E Alt. 150 m.	LO-GO 1. 11°35'N -L.106°53'E Alt. 10 m.	LONG-NY 1. 9°41'N -L.106°36'E Alt. 5 m.	LONG-THANH 1. 10°47'N -L.106°57'E Alt.	LONG-XUYEN 1. 10°24'N -L.105°26'E Alt. 3 m.	MINH-THANH 1. 11°34'N -L.106°33'E Alt. 54 m.	ANNÉES
1907										1907
1908										1908
1909										1909
1910										1910
1911										1911
1918			1780							1918
1913			2138						984	1913
1914	1755		2813						2168	1914
1915	1806		2898						1275	1915
1916	1844		1998						1515	1916
1917			2556						1266	1917
1918			1758						956	1918
1919	1838		2334							1919
1980	1860		1878						1433	1980
1981	2814		2239						1386	1981
1982	2157		2624						1735	1982
1983	1793		2956	2883					1645	1983
1984	1475		2261	2174					1178	1984
1985	2394		3106						2055	1985
1986	2681		2817	2371					1795	1986
1987	2505		2702	2288					1368	1987
1988	1917	2346	2569	2344				1918	1446	1988
1989	1789	2503	2063	2066				2148	1621	1989
1930	1687	2994	1780	1413				1871	1446	1916 1990
1931	2529	2773	2068	1974		1544	2433	1321	2491	1931
1938	1921	3388	2184	2011	1782	2008	1977	1773	1993	1938
1933	2049	2278	2106	2042	1815	1878	2154	1165	1985	1933
1934	2279		2506	2116	1740	1819	2214	1603	2063	1934

COCHINCHINE

ANNÉES	MY-THO 1. 10°21'N -L.106°23'E Alt. 7 m.	NAM-CAN 1. 9°17'N -L.105°43'E Alt. 5 m.	NUI-BARA 1. 11°16'N -L.106°58'E Alt. 230 m.	PHU-HUNG 1. 11°14'N -L.106°43'E Alt.	PHU-LOC 1. 9°38'N -L.105°43'E Alt. 4 m.	PHU-MY 1. 10°18'N -L.106°48'E Alt.1 m.	PHUOC-HAI 1. 10°26'N -L.106°17'E Alt. 5 m.	PHUOC-LONG 1. 9°27'N -L.105°27'E Alt. 5 m.	PHU-RIENG 1. 11°19'N -L.106°58'E Alt. 175 m.	POULO-CONDORE 1. 8°48'N -L.106°35'E Alt. 6 m.	QUAN-LOI 1. 11°37'N -L.106°[illegible]E Alt. 150 m.	RACH-GIA 1. 10°01'N -L.105°05'E Alt. 5 m.	RACH-GOI 1. 9°54'N -L.105°40'E Alt. 3 m.	RESERVE 475 du SOMERAY 1. 10°58'N -L.107°28'E Alt. 65 m.	SADEC 1. 10°18'N -L.105°45'E Alt. 8 m.	SAIGON 1. 10°47'N -L.106°48'E Alt. 11 m.	SOC-TRANG 1. 9°36'N -L.105°58'E Alt. 4 m.	SOC-THUNG 1. 10°54'N -L.107°11'E Alt. 110 m.	SOC-XOAY 1. 10°09'N -L.104°59'E Alt. 2 m.	THOI-GIAO 1. 10°[illegible]'N -L.106°05'E Alt. 17 m.	TAN-AN 1. 10°32'N -L.106°12'E Alt. 8 m.	TAN-CHAU 1. 10°48'N -L.105°13'E Alt. 4 m.	TAN-LOI 1. 11°08'N -L.106°30'E Alt. 54 m.	TAN-PHU 1. 9°24'N -L.105°14'E Alt. 1 m.	TAY-NINH 1. 11°18'N -L.106°05'E Alt. 5 m.	THEN-CHOI 1. 10°52'N -L.106°54'E Alt. 5 m.
1907										2450					1377	1785	2024								
1908										2727					1639	2718	2100					1188			
1909												1582			1897	1969	1465					1414			
1910												2095			1710	2518	1964					1540			
1911	1381											1013			1185	1682	2043					1859			
1918	1181											1500			1185	1696	1765								
1913	1409											1688			1760	1584						987			
1914	1849											1791			1534	1687	1198					979			
1915	1808					1721						2018			1464	1737	1554					1580			
1916	1531					1999						1809			1395	2093	1841					1364	1151		1558
1917	1360					2434						2166			1548	2551	1804				2077	1730			1916
1918	1103					1581						1697			1831	1671	1819				1168	1891	1467		2174
1919	971					1736						1971			1399	1914	1477				1570	1998	1590		1847
1980	1383					1558						2868			1460	1799	1383				2074	1168	1067		1591
1921	1396					1844						2501			1119	2148	1737				2186	1712	1659		1422
1928	1059					2140						2661			1810	2095	1588				2009	3085	1408		1766
1923	1084					2038						2564			1538	2804	1565				1978	1766	1565		1776,
1924						1811						2513			1911	1887	3262				1871	1579	1477		2003
1985	1588					2414						2749			1743	2407	1674				2007	1489	1680		1698
1926	1515					1970						2458			1512	2269	1668				2612	1919	1692		1461
1927	1578					1918	907					2890			1519	1833	2088				2527	2097	1790		1862
1988	1538					2075	1358				2863	2063			1654	2106	1756				1938	1944	1544		1619
1989	1984					2003	1147				2336	1975			1447	2183	2611	3594			1984	1883	1837		2333
1930	1094			2184		1745	969				2769	1847			1118	1804	2030	1978			2054	1848	1564		1705
1931	1451			2510		1951		1887	2788		2675	1760			1587	1853		2714			1858	1698	1834		2013 1442
1938	1864	2236		1665		2179		2858	2376	1904	2858	2165		1400	1678	2111		2560	1895			1924	1153		2065 1321
1933	1636	2458	1918	2107		1984	2360	1838	2405	1686	2858	1153	1843	966	1445	1809		1938	1644			1900	1471	1913	2808	1981 1359
1934	1154	2455	2372	2230	1761	1996	2572	1858	2750	1507	2713	2079			1312	1866	2156	2133	2791			1717	1410	1856	2144	1814 1788
																						1885	1311	1892	2327	1771 1852
																										1776 1440

COCHINCHINE

ANNÉES	THOI-BINH 1. 9°29'N -L.105°08'E Alt. 15 m.	THUAN-LOI 1. 11°36'N -L.106°58'E Alt. 150 m.	THU-DAU-MOT 1. 10°59'N -L.106°39'E Alt. 4 m.	THUOI-THUAN 1. 10°09'N -L.106°44'E Alt. 3 m.	TRE-THUA 1. 10°37'N -L.106°26'E Alt. 8 m.	TRANG-SOM (S.C.) 1.10°56'N -L.107°02'E Alt. 60 m.	TRANG-BOM(S/P.) 1.10°58'N -L.107°00'E Alt. 60 m.	TRA-VINH 1. 9°56'N -L.106°20'E Alt. 4 m.	TRI-TON 1. 10°25'N -L.105°00'E Alt. 6 m.	VINH -CU 1. 10°59'N -L.106°30'E Alt. 15 m.	VINH-LONG 1. 10°15'N -L.106°58'E Alt. 2 m.	XA-BANG 1. 10°43'N -L.107°16'E Alt. 5 m.	XA-CAN 1. 11°43'N -L.106°33'E Alt. 110 m.	XA-CAT 1. 11°37'N -L.106°36'E Alt. 60 m.	XA-TRACH 1. 11°37'N -L.106°35'E Alt.	XOI-VINH 1. 11°23'N -L.106°58'E Alt. 20 m.	XUAN-LOC 1. 10°57'N -L.107°14'E Alt. 208 m.	XUAN-SON 1. 10°42'N -L.107°21'E Alt. 5 m.	ANNÉES
1907								1438											1907
1908								1871											1908
1909								1531											1909
1910								1456											1910
1911								1864				1001							1911
1918								1875				788							1918
1913								979				1889							1913
1914			1883					1600				1501							1914
1915			1600					1533				1308							1915
1916			1783					1607				1139							1916
1917			2858					2018				1483							1917
1918			1136					1383				661							1918
1919			1747					1545				1419							1919
1980			1407					1678				1609							1980
1921			1938					2010				1816							1921
1928			2680					2101				1945							1928
1923			2110					2071				1553							1923
1924			2039					1931				2089							1924
1925			1840					1698				1375			3151				1925
1926			2110					1903				2286			2889				1926
1927			1400	1800				2038				1770			2964				1927
1928			2090	1571			2088	1939				1754		2011	2448	2811			1928
1929			1856	1406			2515	1896				1361		2813	2790	2810			1929
1930		2787	1819	959			1966	1648				1348		2319	1944	1981		1603	3083
1931			2060	979			2278	1398	1187			1307	3137	2819	3308		1361	2737	
1938	2129		1486	1087			1948	1750	2084			1610	2051	1671	1690		2356	2613	1980
1933	2635		1633	1406			2256	1419	1387	2343		1386	2374	1984	2267		1436	2571	
1934	2845	1993	1662	1310	1699	2147	2233	1504	2193	1457		1317	2656	2665	2164	2363	1783	1653	2373

LAOS

ANNÉES	ATTOPEU 1. 14°48'N -L.106°48'E Alt. 108 m.	BAPHOUKSAI 1. 20°12'N -L.100°26'E Alt. 300 m.	BAKSAC 1. 14°54'N -L.105°51'E Alt. 95 m.	BANENG 1. 17°33'N -L.104°39'E Alt. 180 m.	BORIKHAN 1. 18°33'N -L.103°40'E Alt. 163 m.	BOUNSUA 1. 21°37'N -L.101°64'E Alt. 923 m.	BOUTAY 1. 21°38'N -L.101°67'E Alt. 530 m.	CHAIPONE 1. 16°27'N -L.105°12'E Alt. 135 m.	PIAPAY 1. 14°47'N -L.105°55'E Alt. 95 m.	ANNÉES
1907										1907
1908										1908
1909										1909
1910										1910
1911										1911
1918										1918
1913										1913
1914										1914
1915										1915
1916										1916
1917										1917
1918										1918
1919										1919
1980										1980
1921										1921
1928										1928
1923										1923
1924										1924
1925										1925
1926										1926
1927										1927
1928										1928
1929										1929
1930										1930
1931	2936									1931
1938	2656									1938
1933	2783									1933
1934	2027									1934
1907	2826	1997								1907
	3063	1568								
	2826	1930								
	1922	1460								
	1967	1885								
	2205	2560								
	2345	2038								
		1676								
	2334	1467								
		1581								
		1870								
		1072								
		1308								
		1749								
		2187								
		1894								
	2912	1916	2822	4531	3584			1441	3804	
	4582	1837	2386	3039	3478			1863	2358	
		1782	2073	2908	2048	1686	1868	1800	1667	
		1656	2374	4508		2103	1868	1456	2128	
		1631	2541	3961		1536	1586	1415	2366	
			2850	3409	3505	1377	1533	1679	2894	

LAOS

ANNÉES	MUONG-MOUNG 1. 20°09'N -L.103°41'E Alt. 400 m.	KHAMKEUT 1. 18°16'N -L.104°43'E Alt. 418 m.	LAKHON-PHANH 1. 15°54'N -L.106°45'E Alt. 200 m.	SENGO 1. 14°06'N -L.105°51'E Alt. 95 m.	LAOKHAM 1. 16°53'N -L.105°15'E Alt. 180 m.	LUANG-PRABANG 1. 19°53'N -L.102°08'E Alt. 350 m.	THAKHEK 1. 17°24'N -L.105°12'E Alt. 147 m.	M'HAM 1. 18°56'N -L.103°46'E Alt. 550 m.	M'KOUN	M'PHIPE 1. 16°52'N -L.106°08'E Alt. 175 m.	MUONG-HEU 1. 19°38'N -L.103°54'E Alt. 1800 m.	MUONG-HOUNGUA 1. 22°17'N -L.101°50'E Alt. 800 m.	MUONG-KHOUA 1. 21°40'N -L.102°30'E Alt. 360 m.	MUONG-KHONG NAM THA 1. 21°02'N -L.101°85'E Alt. 700 m.	MUONG-NGOI 1. 20°15'N -L.102°48'E Alt. 500 m.	MUONG-SAI 1. 20°43'N -L.101°56'E Alt. 600 m.	MUONG-SING 1. 21°06'N -L.101°04'E Alt. 800 m.	MUONG-SOI 1. 20°14'N -L.104°87'E Alt. 600 m.	MUONG-SOME 1. 20°27'N -L.103°19'E Alt. 600 m.	NAPE 1. 18°18'N -L.105°04'E Alt. 589 m.	NONGHET I. 1. 19°38'N -L.103°54'E Alt. 1800 m.	PAKTAY 1. 18°18'N -L.101°24'E Alt. 300 m.	PAKSANE 1. 18°55'N -L.103°38'E Alt. 158 m.	PAKSÉ 1. 15°07'N -L.105°47'E Alt. 98 m.	PAKSONG 1. 15°14'N -L.106°10'E Alt. 1800 m.	PHONG-SALY 1. 21°48'N -L.102°06'E Alt. 1300 m.
1907				1565		1879																				
1908				1845		1573																				
1909																										
1910						1364																				
1911						1140																				
1912						1381																				
1913						1365																				
1914						1443																				
1915						946																				
1916						1484																				
1917						944																				
1918						1576																				
1919						1839																				
1980						1387																				
1921						1345																2115				
1922						737																1477				
1923						510																2197				
1924						1699																1571				
1925						1818																1711				
1926						1344																2301				
1927						1811																2075				
1928						1046																2006				
1929	1847	2982	1984	2184		1657	3930		2197	1954			1617				1436	1933	1219	1764	2768	3198			2593	4615
1930	894	2197	1734	↓		1057	3174		1141	2001	1042		1641			1083	2053	2397	1396	869	1099	1917	1808	1440	2101	2877	4359
1931	1087	2183	1846	1461		673	1778	949	1819	1547	990	1834				1694		1438	903	1451	1176	1951	1368	1811	4835	3197	3593
1932	401	2065	1932	2060	1481			958		1471	1056	1965		1861	1099	2008			2877	1496	1481	1713	1794	1885	2458	1919	3874
1933		2030	1584	1871	1580	1120	2825	1084		1738	1105			489	1058	1885				1931	1356		1989	1180	2414	2000	3494
1934	2311	2538	1904	1884	1894	1689	3803	958		2807	1804			721	1853	2600		1635	1896	1955	1517		1677	1463	3119	2157	4017

LAOS

ANNÉES	SAMTEUA 1. 20°28'N -L.104°03'E Alt. 1000 m.	SAVANNAKHET 1. 16°33'N -L.104°44'E Alt. 140 m.	SOUVANNAKHILY 1. 16°05'N -L.105°48'E Alt. 95 m.	TAPLAN 1. 19°53'N -L.105°25'E	TCHEPONE 1. 16°11'N -L.106°14'E Alt. 186 m.	THAKHEK 1. 17°23'N -L.104°48'E Alt. 136 m.	THATENG 1. 15°31'N -L.106°21'E Alt. 761 m.	THATHOM 1. 19° N -L.103°47'E Alt. 858 m.	TOUR-ANHOM 1. 18°27'N -L.103°31'E Alt. 400 m.	VAN-VIENG 1. 18°53'N -L.102°27'E Alt. 500 m.	VIENTPOUILA 1. 20°16'N -L.100°58'E Alt. 600 m.	VIENTIANE 1. 17°58'N -L.102°36'E Alt. 168 m.	XIENG-KHOUANG 1. 19°20'N -L.103°23'E Alt. 1149 m.
1907												1502	1881
1908												1914	1838
1909												1819	2441
1910													
1911													
1912													
1913													
1914												1574	
1915												1750	
1916												1653	
1917												1708	
1918												2138	
1919												1751	
1980						1897	2528					1860	
1921						1309	1940						
1922												1657	
1923						2060						1916	
1924						1557						1765	
1925						1376						1376	
1926						1573						1343	
1927			1571			3377						1551	
1928						2689						1648	2060
1929			2065	1610	1074	2008	2278	1154			2270	1373	1430
1930	1198	818	2271	1195	885	1804	2180	2489	2431	2070	2701	1668	1836
		1353											
1931	1108	↓	1589	1044	1880		2469		2413	1399	2181	1497	1901
1938	1358	1183	1783	1210	1536	1608	1805				4161	1497	1498
1933	1460	1448	1008	1481	1774		2507		2479		1424	2011	1887
1934	1538	1849	1392	1619	2451		2931		3086	3730	3160	4086	1781

TONKIN

ANNÉES	AN - CHAU 1. 21°20'N -L.106°55'E Alt. 55 m.	BAC-LIEU 1. 22°48'N -L.105°50'E Alt. 138 m.	BAC-NINH 1. 21°18'N -L.106°03'E Alt. 4 m.	BA-XAT	BAS-YEN-NHAP 1. 20°57'N -L.106°08'E Alt. 4 m.	BAOHA 1. 22°18'N -L.104°21'E Alt. 101m	BAO-LAC 1. 22°57'N -L.105°41'E Alt. 800 m.	CAC-BA 1. 20°44'N -L.107°03'E Alt. 6 m.	CANDHA (Hinse) 1. 21°00'N -L.107°16'E Alt. 7 m.	CAO-BANG 1. 22°40'N -L.106°16'E Alt. 210 m	CAU-SOY 1. 21°33'N -L.106°37'E Alt. 33 m.
1907										1867	
1908										1778	
1909											
1910											
1911											
1912											
1913											
1914											
1915											
1916											
1917											
1918											
1919											
1980											
1921								2399			
1922											
1923								2715			
1924								1901			
1925								1445			
1926								2456			
1927								3811		1487	
1928								2914		1268	
1929								2186		1163	
1930								1831		1227	1015
1931										1408	1087
1938										1663	1868
1933										1509	1460
1934										1733	1853

TONKIN

ANNÉES	CHAPA 1. 22°28'N -L.103°52'E Alt. 1640 m.	CHO-BO 1. 20°48'N -L.105°10'E Alt. 60 m.	CHO-CHU 1. 21°56'N -L.105°36'E Alt. 280 m.	CHO-MOI 1. 21°53'N -L.105°46'E Alt. 50 m.	CHO-RA 1. 22°27'N -L.105°44'E Alt. 210 m.	CO-DANG	DACHONG 1. 21°07'N -L.105°30'E Alt.	DAI-DONG 1. 20°27'N -L.104°49'E Alt. 5 m.	DIEM-DIEN 1. 20°13'N -L.106°36'E Alt. 3 m.	DIEM-DIEN-PHU 1. 21°19'N -L.103°01'E Alt. 550 m.	DINH-LAP 1. 21°33'N -L.107°07'E Alt. 195 m.	DONG-MAI 1. 20°49'N -L.106°03'E Alt. 1 m	DONG-GIAO 1. 20°06'N -L.105°53'E Alt. 15 m.	DUYEN-HA 1. 20°38'N -L.105°13'E Alt. 4 m.	GIA-LAM 1. 21°03'N -L.105°38'E Alt. 6 m.	HA-COI 1. 21°27'N -L.107°46'E Alt. 25 m.	HA-GIANG 1. 22°30'N -L.104°58'E Alt. 187 m.	HAI-DUONG 1. 20°57'N -L.106°20'E Alt. 1 m	HAIPHONG (Cave) 1. 20°58'N -L.106°40'E Alt. 8 m.	HAIPHONG (Port) 1. 20°50'N -L.106°40'E Alt. 8 m.	HANOI (S.M.) 1. 21°02'N -L.105°51'E Alt. 14 m.	HANOI (S.P.) 1. 21°03'N -L.105°51'E Alt. 5 m.	HOA-BINH 1. 20°48'N -L.105°20'E Alt. 20 m.	HOA-HUU 1. 20°58'N -L.105°38'E Alt. 27 m.	HONGAY 1. 20°57'N -L.107°05'E Alt. 11 m.	HUNG-YEN 1. 20°38'N -L.106°04'E Alt. 1 m.	KE-BAO 1. 19°33'N -L.105°07'E Alt. 10 m.
1907																			1613	1540					
1908																	8710		1891	1867					
1909																		2479	2073	1814					
1910																		1614	1609	1493					
1911																		1816	1317	1374					
1918																1433	1961	1674	2046	1761					
1913																955	3106	1739	1509	1417	1180				
1914																1441		2111	1784	1686	1444				
1915																1866		1532	1360	1874	1386				
1916				1660												1689		1685	1683	2061	1984				
1917				1698												1446		1860	1851	1947	1671				
1918	3149			1763		1680										1603		1818	1618	1947	1785		1770		
1919	3500			1606	1784	1864										1379		1886	1470	1648	1486		1668		
1980	3497			1869	1736	1818										1487			1868	1633	1406		1938		
1921	3395			1935	2367	1683										1469			1628	1888	1885		1896		
1922	3405			1709	1818	1887										1776			1434	1401	1406		1566		
1923	3410			2140	2100	1786										8003			1602	2069	2042		2116	2021	
1924	3461			2193	1686	1563										1674			1688	2885	1265		1499	1860	
1925	3184			1609	1438	1499													1684	1330	1148		1341	1478	1603
1926	3218			2459	2286	1865						1743				2185		2375	2606	2741	2356		2884	2591	3741
1927	3690			1540	1513	1087				2518						1949	2158	2708	1716	1858	1708		2501	1870	2947
1928	3832			1413	1847	1637	3069		2648	2712		1835				1976	2041	2215	2089	1710	2154	1913		1989	2890	3089
1929	3431			1945	1930	1587	3343		2966	1935		1088				1718	2881	2881	2179	1805	2063	1612		2509	2816	3079
1930	3542			2049	1873	1599	1988		1695							1385	2657	2431	1753	1689	1716	1568		2110	1015	2361
1931		2473	1543	1484	1359	2288			2580	1827	1405	1197				1374	2149	2300	1613	1833	1786	1913	1490	1440		1967	1456	2455
1932		1687	2150	1926	1878	2460			2385		1858	1370				1685	1690	2388	1487		1804	1764	1776	1501		2027	1169	2431
1933		2184	2096	2227	1996	2896			2659	2418	1890	1089	1743			1450		2799	1400	1679		2108	2145	2091	2273	2047	1815	2275
1934		2533	2080	1647	1448			1652	3055	1722	981	1454	2017	1876	1584	1619		2805	1903	2378		2106	2153	2198	2416	2418	2004	

PLUIES ANNUELLES

TONKIN

ANNÉES	YE-SAT 1. 20°55'N -L.106°08'E Alt. 7 m.	KHOAI-CHAU 1. 20°11'N -L.106°58'E Alt. 7 m.	LAI-CHAU 1. 22°02'N -L.103°08'E Alt. 186 m.	LANG-HIT 1. 21°45'N -L.106°50'E Alt.	YANGSON 1.21°50'N -L.106°46'E Alt. 259 m.	LANG-KAI 1. 21°02'N -L.106°16'E Alt. 5 m.	LAO-KAY 1. 22°30'N -L.103°57'E Alt. 93 m.	LA PHO 1. 21°10'N -L.105°15'E Alt. 15 m.	KIEN-SOM 1. 21°46'N -L.106°31'E Alt. 30 m.	LOC-BINH 1. 21°46'N -L.106°46'E Alt. 259 m.	LUC-AN-CHAU 1. 21°38'N -L. 104°44'E Alt. 58 m	LUU-NAM 1. 21°10'N -L.106°28'E Alt. 26 m.	MAO-KHE 1. 21°04'N -L.106°35'E Alt. 26 m.	NINH-GIOTHOE 1. 21°37'N -L.106°50'E Alt. 110 m.	MIKE-ESPOIR 1. 21°03'N -L.106°43'E Alt. 16 m.	MOC-CHAU 1. 21°00'N -L.104°30'E Alt. 740 m.	HOGHEN 1. 21°00'N -L.105°39'E Alt. 20 m.	MONCAY 1. 21°31'N -L.107°58'E Alt. 9 m.	MUI-NGOC 1. 23°31'N -L.107°28'E Alt. 9 m.	MUONG-KHUONG 1. 23°46'N -L.104°07'E Alt. 778 m.	MY-KHE 1. 21°07'N -L.106°25'E Alt. 80 m.	NAGHAM 1. 22°05'N -L.106°49'E Alt. 175 m.	NA-DON 1. 22°11'N -L.106°21'E Alt. 50 m.	NAM-DINH 1. 20°25'N -L.106°10'E Alt. 5 m.	NGAM-SON 1. 22°36'N -L.106°00'E Alt. 186 m.	NGHIA-LO 1. 21°36'N -L.104°31'E Alt. 18 m.
1907					1497		1997												2493								
1908					1409		1865	1486											2705								
1909					1889		2466	1882											2267								
1910					1476		1784	2010											2803								
1911					1868		1866	1490											2741								
1912					1487		1827	1589											2993		1698				1499		
1913				2308	1588		1872	1681											2586		2687				1541		
1914				1919	1516		1569	1586											2783		2818				1641		
1915				2096	1280		1785	1315											2663		2131				1627		
1916				1694	887		1499	1797	1744										2540						1728		
1917				2048	756		2170	1360	1954										2945						1673		
1918				2087	1420		2205	1385	1882										2899						1778		
1919				2291	1589		1484	1333	1478										2519					1656	1761	2198	
1930				1948	1730		1659	1318	1858										3039					1810	1606	2064	
				1879																							
1921				1879	1711		1903	1676	1706										2386					1640	1516	1885	
1922				1193	1154		1783		1093										2603					1399	1397	1678	
1923				2272	2089		1696	1499	1854										2930					1786	1615	2010	
1924				2038	1376		1771		1490										3052					1885	1445	1617	
1925				1383	1173		1581		1163										1733					1895	1166	1664	
1926					1886		1668	2097	2488										4119					2697	2160	2850	
1927			1997		1455		1613	1711	1648										2931	2232				938	1187	1668	
1928			2890		1699		1559	1556	1756										3960	2694			2771	1639	1601	2150	
1929			1892		1667		1788	2408	2159										3116	2903			3610	1747	1708	1705	
1930			2267		1413		1648	1481	1897										2889	2401			2804	1809	981	1645	
1931			1458		1807		1179	1439	1394	918	1696	1033	1664	1813	1394				2393	2973			2340	1800	1846	1633	1177	1168
1932			2518		1068		2534	1394	1477	989	2781	1711	1308	2053	1666				3139	2544	2898	1539	3503	636	1798	1658	1440	1661
1933	1801		1716		1433		1695	2086	1763	1391	1988	1814	1656	2103	1440	1616			2753	2783	3400	1687	3115	517	1845	2116	1888	1765
1934	1991	1930	1827		1666	1647	2135	1615	2335	1337	2428	1891	1987	2606	2453	1764		2378	2756	3158	3014	1885	3840	1860	1860	2804	2545	1718

TONKIN

ANNÉES	NGHIA-THUONG 1. 21°23'N -L.106°07'E Alt. 10 m	NIEN-BINH 1. 20°14'N -L.106°58'E Alt. 1 m.	NINH-GIANG 1. 20°43'N -L.106°26'E Alt. 1 m	PA-KHA 1. 22°21'N -L.104°17'E Alt. 974 m.	PHAM-NE 1. 24°41'N -L.105°46'E Alt. 60 m.	PHAN-SON-NUI 1. 21°13'N -L.106°14'E Alt.	PHAT-DIEM 1. 20°05'N -L.106°05'E Alt. 1 m.	PHO-BA-CHE 1. 21°26'N -L.107°17'E Alt. 25 m.	PHO-BINH-GIA 1. 21°37'N -L.106°23'E Alt. 400 m.	PHONG-THO 1. 22°38'N -L.103°20'E Alt. 385 m.	PHU-YEN 1. 21°14'N -L.105°43'E Alt. 17 m.	PHU-RO 1. 21°27'N -L.105°21'E Alt. 25 m.	PHU-LANG-THUONG 1. 21°13'N -L.106°12'E Alt. 4 m.	PHU-LIEN 1. 20°46'N -L.106°38'E Alt. 115 m.	PHU-NAM 1. 20°58'N -L.105°33'E Alt. 20 m.	PHU-NOI 1. 21°34'N -L.105°47'E Alt. 93 m.	PHU-THY 1. 21°40'N -L.106°58'E Alt.	QUANG-YEN (fonderie) 1. 21°57'N -L.106°48'E Alt. 6 m.	QUANG-YEN (Gendarmerie) 1.	SEPT PAGODES 1. 21°07'N -L.106°18'E Alt. 3 m.	SON-LA 1. 21°20'N -L.103°54'E Alt. 608 m.	SONTAY 1. 21°06'N -L.106°30'E Alt. 11 m.	TAM-DAO 1. 21°27'N -L.106°39'E Alt. 897 m.	THAI-BINH 1. 20°27'N -L.106°21'E Alt. 1 m.	THAI-NGUYEN 1. 21°35'N -L.105°51'E Alt. 26 m.	THAN-BA 1. 21°28'N -L.105°08'E Alt. 27 m.	THAT-KHE 1. 22°16'N -L.106°28'E Alt. 15 m.
1907														1868			1817			1572		1829				2318	
1908														1565			1956			1851		1788				2458	
1909														2148			1684									1611	
1910														1653			1558			1798							
1911														1357			1339			1286						1713	
1918													1516	1816		1782	1475			1756							
1913													1330	1397		1889	1280			1391	1836					2304	
1914													1608	1935		1556	1559			1911	1718					1844	
1915													1459	1540		1631	1434			1690	1899				2496	1809	
1916													1570	1435		1566	1876			1895					2225	1900	
1917													1535	1371		2004	1657			1684	1370				2303	1953	
1918													1389	1625		2389	1786			1856	1400				2124	2072	
1919							1841						1218	1554		1361				1418	1361				2214	1763	
1980							2289					1658	1132	1930		1437				1446	1301				2105	1822	
1981							3084				1485	1770	2149							1687	1573				2006	1845	
1982							1973				1736	1018	1395			1303				1076	1199				1676	1547	
1983							2090				1959	1354	1743			1417				1788	1507				2331	1946	
1984							1893				1482	1696	1546			1839				1417	1458				1955	1413	
1985											1556	1489	1681			1572				681	993					1588	
1986								4077			2583	2054	2587			1817				1241	2274					2369	
1988					1464		1440	2052			1460	1588	2231	2150		1809				1466	1687	1303				1438	
1988					2357		1868	2210			1963	1835	2111	2097		1532				1757	1014	1509				2044	
1989					1762		2092	2948			2305	1646	1836	2647		1643				1758	1789	1308				2511	
1930					1995		1843	2413			1630	1761	1747	1710		1648			1783		1950	1322				1655	
1931		1819	1417		1388		2088	1933	1807		1177	1633	1381	1677	1860	1830			1389	1383	1868	1041		2131	1381		1416	1488
1932		1852	1590	1498	1667	1531	1817	1813	1958	2000	1675	1537	1644	1941	1838	2416			1823	1754	1347	1863		2858	1531	2865	1786	1681
1933		2333	2047	1541	2377	1603	2017	2614	1987	1060	2054	1934	1584	1671	2304	1464			1741	1668	1078	1375		3475	2186	2490	2378	1434
1934	2063	2384	1783	1877	2355	1795	1911	3189	1733	1353	1896	1899	1993	2273	2331	1980			2274	2109	1686	1700	2124	5486	2035	2038	2085	1880

TONKIN

ANNÉES	TRUNG-KHANH-PHU 1. 22°50'N -L.106°32'E Alt. 320 m.	TUYEN-QUANG 1. 21°49'N -L.105°13'E Alt. 65 m.	UONG-BI 1. 21°03'N -L.106°46'E Alt. 7 m.	VAN-AI 1. 20°07'N -L.106°16'E Alt. 1 m.	VAN-YEN 1. 21°04'N -L.104°48'E Alt. 50 m.	VIETRI 1. 21°18'N -L.105°33'E Alt. 17 m.	VINH-YEN 1. 21°18'N -L.105°36'E Alt. 100 m.	WU-BAN 1.20°26'N -L.106°28'E Alt. 0 m.	XUANG-THUY 1. 20°13'N -L.106°34'E Alt. 20 m.	YEN-BAY 1. 21°42'N -L.104°52'E Alt. 38 m.	YEN-LAC 1. 22°21'N -L.106°12'E Alt. 833 m.	YEN-LANG 1. 21°34'N -L.106°01'E Alt. 5 m.	YEN-TICH 1.23°07'N -L.105°09'E Alt. 425 m.	PORT-BAYARD 1.21°03'N -L.110°28'E Alt. 14 m.
1907														
1908														
1909														
1910		2185												
1911		1603												
1918		1646				1668				1665				
1913		1687				1689				2409				
1914		1547				1566				1438				
1915		1884				1806				1466				
1916		1197				1376				2134				
1917		1830				1604				3116				
1918		1879				1878				2856				1488
1919		1899				1639				1954				1817
1980		1880				1836								1591
1981		1454												1382
1988		1148				1506				2311				1873
1983		1868				1953				1984				1716
1984		1398	1953			1651				2358				1658
1985		1318	1483			1161				1884				1519
1986		1943	2093			2118				3238				2057
1987		1437	1399	1573	1158	1645				2111				1336
1988		1813	1548	1659	1340	1687			2533	1891				1182
1989		1938	2548	2076	1436	2086			3424	2470				784
1930		1678		861	1060	1454			2478	2081				1070
1931	1399	1184		1877	1085	1340		1749	2578	1623	1450		1340	1484
1938	911	1909	1963	1383		1783	1457	1777	2335	2268	1446		1915	959
1933	1881	2168	1984	1681	1590	2016	1534	1890	3096	2353	1917			1449
1934	2044	1776	2517	1766	1468	2304	2206	2366	2424	2042	2070	2077	1576	1542

PLUIES ANNUELLES

OCÉANIE

ANNÉES	PAPEARI 1. 17°44'S -L.149°18'W Alt. 8 m	PAPEETE 1. 17°30'S -L.149°30'W Alt. 90 m.	RIKITEA 1. 23°07'S -L.134°50'W Alt. 4 m.	HOTOARIA 1. 16°02'S -L.146°36'W Alt. 2 m.	TUBUAI 1. 23°21'S -L.149°28'W Alt. 2 m.	UTUROA 1. 16°44'S -L.151°26'W Alt. 3 m.
1856		1034				
1857		1417				
1862		626				
1879		2791				
1880		994				
1881		701				
1882		332				
1883		702				
1884		1819				
1885		1971				
1886		313				
1887		764				
1888		1180				
1891		1038				
1896		1884				
1897		2479				
1898		1664				
1899		1365				
1900		2769				
1901		3866				
1902		2079				
1903		2432	2729			
1904		1318				
1905		1009				
1906		944				
1907		2559		1823		
1908		2068		1763		
1909		2000		1810		
1910		1508		867		
1911				1550		
1912				1618		
1916		1777				
1917		1911				
1918						
1919		2304				
1920		1449				
1921		1583				
1922		1830				
1923	2379	1969				
1924	3224	2281				
1925	2768	2336				
1926	4403	2909				
1927	1760	1195				
1928	2545	2224				
1929	1775	1316				
1930	2423	1679				
1931	2807					
1932	2334					
1933	2434	1524				2407
1934	3308	2241			1675	2455
1935	2572	2544			2882	2134

NOUVELLE-CALÉDONIE

ANNÉES	BOURAIL (Le Gabé) 1. 21°31'S -L.165°28'E Alt. 12 m	CANALA 1. 21°33'S -L.165°58'E Alt. 10 m	CENTRE-OUAENGHI 1. 21°48'S -L.165°58'E	COL d'AMIEU 1. 21°38'S -L.165°48'E Alt. 320 m.	COUMAC-KOUIGON Alt. 20 m	KOUAILOU 1. 21°41'S -L.165°40'E Alt. 15 m.	KONÉ-3AKO 1. 21°13'S -L.164°50'E Alt. ? m.	LIFOU 1. 20°46'S -L.166°62'E Alt. 12 m.	MEGROPO	NOUMÉA 1. 22°16'S -L.166°0'E Alt. 9 m	OUITCHAMBO 1. 21°58'S -L.165°53'E Alt. 38 m.	PAÏTA 1. 22°7'S -L.166°5'E Alt. 25 m.	PORT-BOUQUET 1. 21°41'S -L.166°24'E Alt. 5 m.	POUEBO 1. 20°26'S -L.164°32'E Alt. 5 m.	TE'BIA	TIWITR-KOUMAC 1. 20°33'S -L.164°6'E	YATÉ (Barrage)	YATÉ (Rapides) 1. 22°08'S -L.166°4'E Alt. 13 m.
1877										767								
1879										1697								
1884										888								
1885										905								
1891										1506								
1893										1922								
1894										1386								
1895										898								
1896																		
1897																		
1898										1362								
1899										963								
1900										918								
1901										787								
1902										726								
1903										633	945	760						
1904		2918								1386		1803						
1905										499	589	668						
1906										623		683						
1907	815		439							691	707	956						
1908			1125							1271	1650	1600		2297				
1909	1432			2352	1886		1443	1878		1097	1384	1415						
1910	1949		1611	2147	1840	3031	1559	2571		2038	2437	2098		3875				
1911	933		713		1108	1494	791	1275	1601	901	1033	1084		1426			2457	
1912	1158		869		1195		1288	1456	1625	1138	1329	1251		2314				
1913	822		610		804	1946	777	1362	2194	1005	807	1118		2012				
1914	851		502		708	1622	1022		1906	1096	771	786	1951	1473				
1915			683	1708	1056	1781	1103		1579	1251	1159	1301	3506	2411				
1916	1893		1862	3106	1841	2222			2950		1938	1798	3953	3004			4397	4959
1917																		
1918																		
1919																		
1920										1907								
1921										1460								
1922																		
1923																		
1924			791		1109		1003				1260					817		
1925			886		1457		1294			863	1463					694		
1926			704		1226		1269			793						524		
1927			909		1107		982			827	1092					899		
1928			1839		1230		1508			599	1559					704		
1929			967		1216		1114			1139	2071					683		
1930					1223		1139				1415					5569		
1931					1054		1155			913						419		
1932							1174			640								
1933					938		1759			1848								
1934					1141		1063			1396						589		
1935										936								
1936		634			797		798			1166								
										723		716						

GUADELOUPE

ANNÉES	ANTONVILLE	BELLE COUR	BELLE ESPÉRANCE	BELLE PLAINE	BERTHAUD	BERLIN	BITAMI-ROSEAU	BLACHON (Baie Mahault)	BLACHON (Lamentin)	BLANCHET 1. 16°80'N -L.61°85'W	BOIS-RIANT	BOISNIPEAUX	BOYVINIERE	CAPESTERE	CHANTEMAI	CHIGNY(Morne à l'eau)	CHIGNY (petit canal)	COURCELLES 1. 16°16'N -L.61°80'W	DOTHEMARE	DUVAL	EMMERADE	ESPERANCE	GRAND-MAISON	JARDIN d'ESSAI (Abymes) 1.16°16'N -L.61°73'W	LA JAILLE 1. 16°15'N -L.61°94'W	LARROCHE	TERRECIRE
1929	1388	1275	1868	1078	1895		1414		1325			1486		2423	1580			1350	1537			1551					1365
1930	1861	1181	1195	1083	627	814	1495		1130			1054		1829	1889			780	1138	518		1868			1842	613	538
1931	1350		1195	1395		934			1661				1507				1385	1305	1879		1338		1443	1510			
1932	1907	2747	2029	1987	1656	1615	2054		2386			1875	2005	2670	2413		1776	1233	1930	1886	1699	2270	1611	2091	1995	1541	1681
1933	1349	800	1582	1012	1300	1348	1189		1964			1494	1667		1607		1861		1606	1293	1366	2885	1335	1768	1657	1163	537
1934	1005	1089	1486	1359	982	933	977		1805	1609	2647	1351	1382	1896	1457	1890	1163		1391	1672	948	1868	1033	1376	1287	1138	1014

GUADELOUPE

ANNÉES	LEGRIS	LEZARDE	MAISONCELLE	MALBAISON	MANIEL	MARQUISAT 1. 16°03'W -L.61°34'W	MONTAGNE	MOLLYER	POINTE-à-PITRE (Darboussier) 1.16°14'W -L.61°32'W	POINTE-à-PITRE (Eab.Bacôté.)	POINTE d'OR	PORT-LOUIS (Usine) 1. 16°16'W-L.61°32'W	PHILISBOURG 1. 16°01'W -L.61°04'W	REDOUTE	Ste-CLAIRE	Ste CLAIRE	Ste PENITENTE	Ste-MARIE 1. 16°19'W -L.61°20'W	Ste-MARTHE 1. 16°16'W -L.61°17'W	Ste-ROSE (usine) 1. 16°20'W -L.61°42'W	St-MARTIN	SOURCE SERON	SYLVAIN	TRINITE	VERSAILLES	VOUCHIE
1878									1743																	
1879									2175																	
1880									1817																	
1881									1857																	
1882									1386																	
1883									2191																	
1884									1338																	
1885																										
1911																										
1912																										
1913																										
1914																										
1915																										
1929	1337	1730							1861			1316	1341				1398						1357			
1930		1150	633					1852	1064			501	890				470		865	1388			1067		1380	
1931	1878	1875	1450				1390	1375	1839			1750	1870				1050		1438	1357			1475		1890	
1938	2051	2195	1671	1805	1989		1681	1903	1648	1434	1785	1708	1805	1981		3895	1518		1195	1981	1405		1651	2160	2150	1780
1933	1534	1874	1177	1480	1418		1135	1731	1430	1288	1596	1159	1288	1674		4485	1571		1285	2254	1407		1191		2380	1607
1934	1418	1588	1087	1617	1351	2798	866	1383	1103	1064	1239	1135	978	1357	2191	4907	895	1451	1054	1088		2795	1041	1356	1656	1034

GUYANE

ANNÉES	CAYENNE 1. 4°54'N -L.54°41'W Alt. 5 m.	St-LAURENT-du-MARONI 1. 5°31'N -L.54°11'W Alt. 10 m.
1900	2389	
1901		
1902	3863	
1903	2407	
1904	3631	
1905	4531	
1906	5686	
1907	5875	
1908	3567	
1909	3718	
1910	3662	
1911	3158	
1912	1924	
1913	3017	
1914	3540	
1915	3567	
1916	2947	
1917		
1918		
1919		
1920		
1921	3398	
1922	3133	
1923	3050	
1924	1395	
1925	1874	
1926	1613	
1927	1869	
1928	3063	
1929	2220	
1930	2797	
1931	3306	
1932	3167	
1933	3066	3119
1934	3081	2601
1935	2214	2539
1936	2514	2163

MARTINIQUE

| ANNÉES | AJOUPA BOUILLON 1. 14°49'N -L.61°07'W Alt. 855 m.

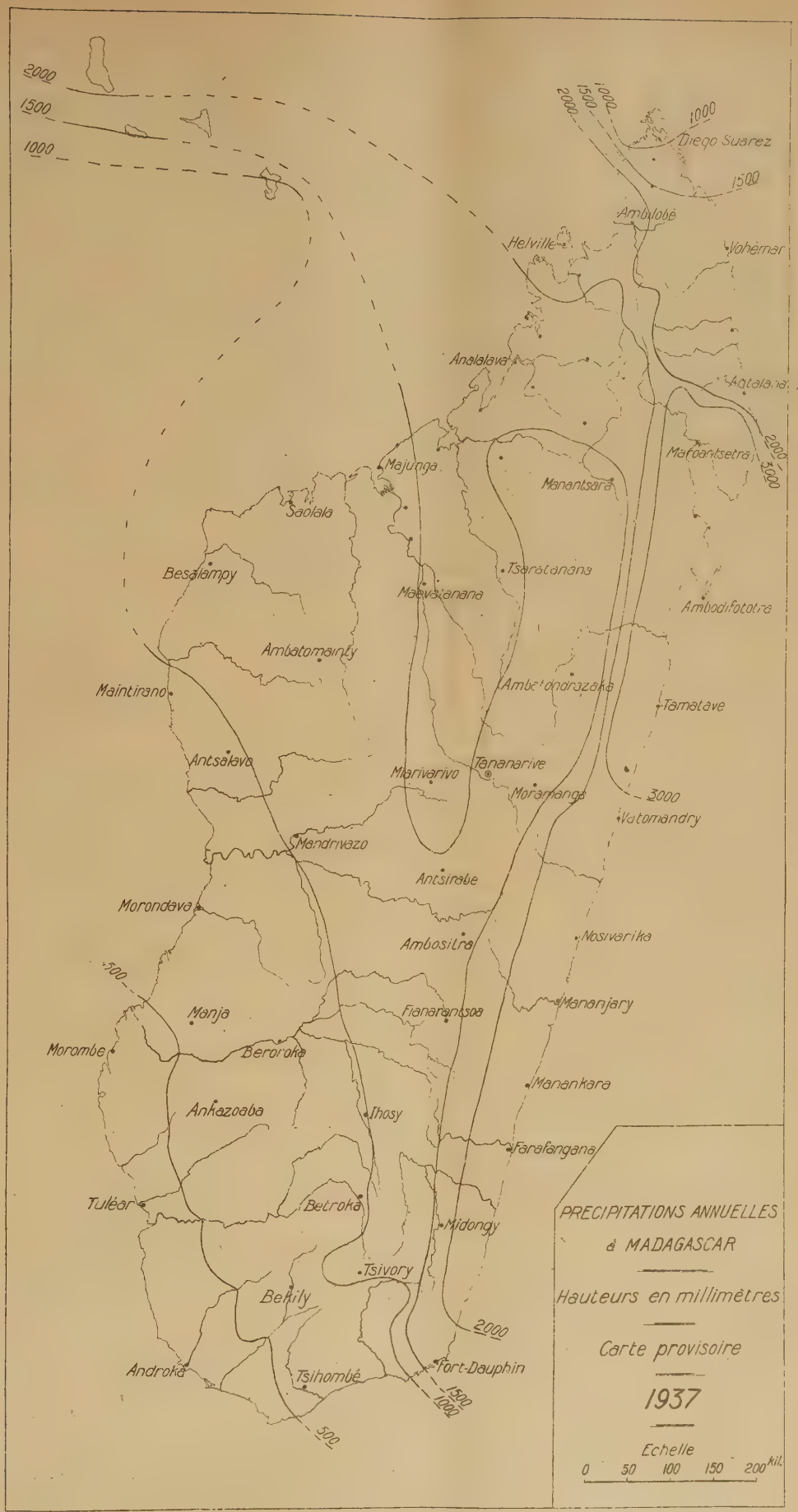
2000
1500
1000
Diego Suarez
Ambilobé
Vohémar
Helville
Analalava
Antalaha
Majunga
Maroantsetra
Manantsara
Saolala
Besalampy
Tsaratanana
Maevatanana
Ambodifotatra
Ambatomainty
Maintirano
Ambatondrazaka
Tamatave
Antsalava
Tananarive
Miarivarivo
Moramanga
Vatomandry
Mandrivazo
Antsirabe
Morondava
Ambositra
Nosivarika
Manja
Fianarantsoa
Mananjary
Morombe
Beroroka
Manankara
Ankazoaba
Ihosy
Farafangana
Tuléar
Betroka
Midongy
Tsivory
Behily
Androka
Tsihombé
Fort-Dauphin
500
PRECIPITATIONS ANNUELLES
à MADAGASCAR
Hauteurs en millimètres
Carte provisoire
1937
Echelle
0 50 100 150 200 Kil.

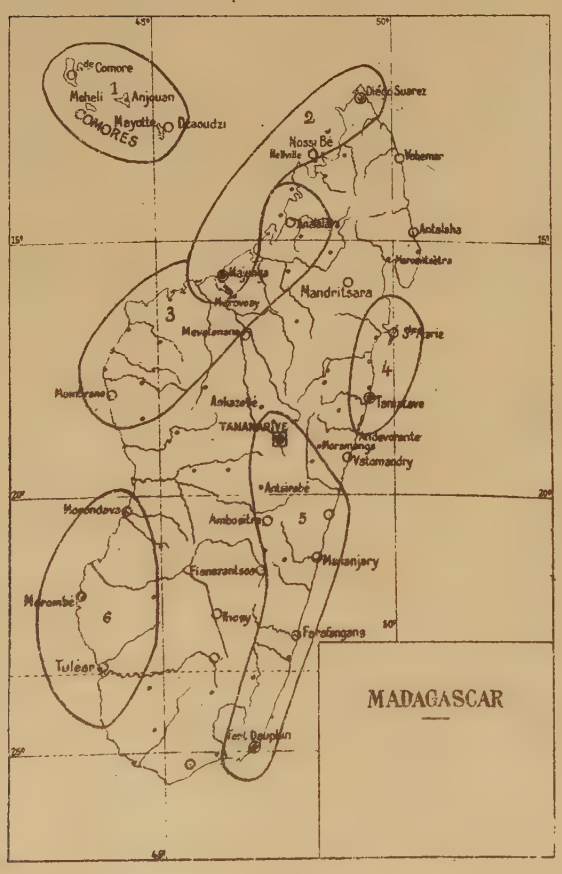

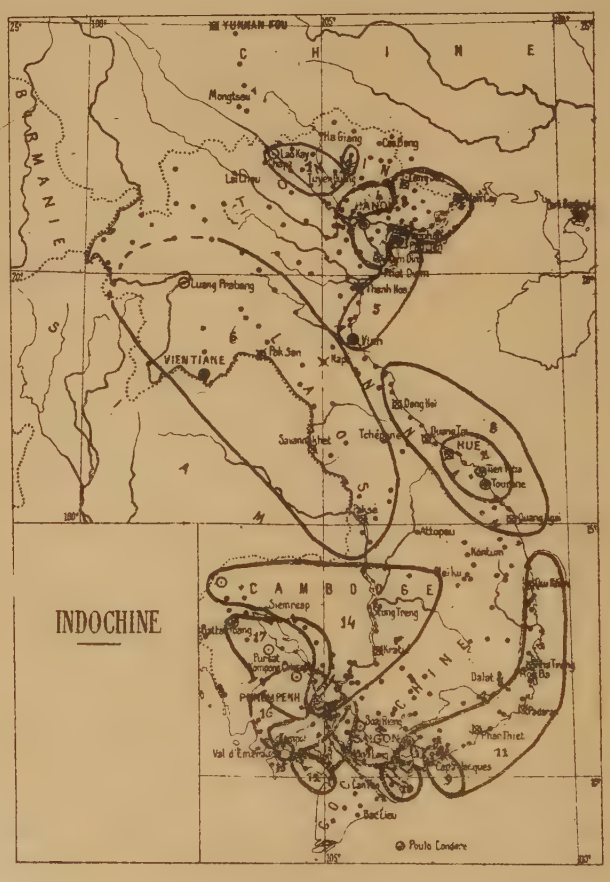

Dans chaque colonie, chaque trait fort délimite une région (I, 2, ...) dans laquelle les pluies annuelles des différentes stations présentent pour certaines époques des variations de même sens.

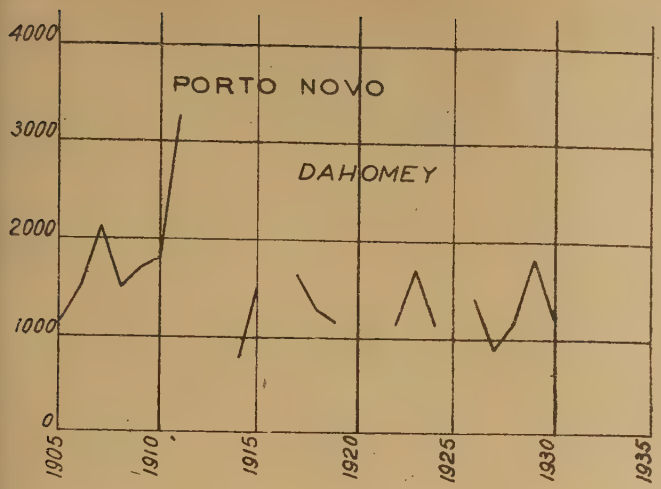
PORTO NOVO
DAHOMEY
4000
3000
2000
1000
0
1905
1910
1915
1920
1925
1930
1935

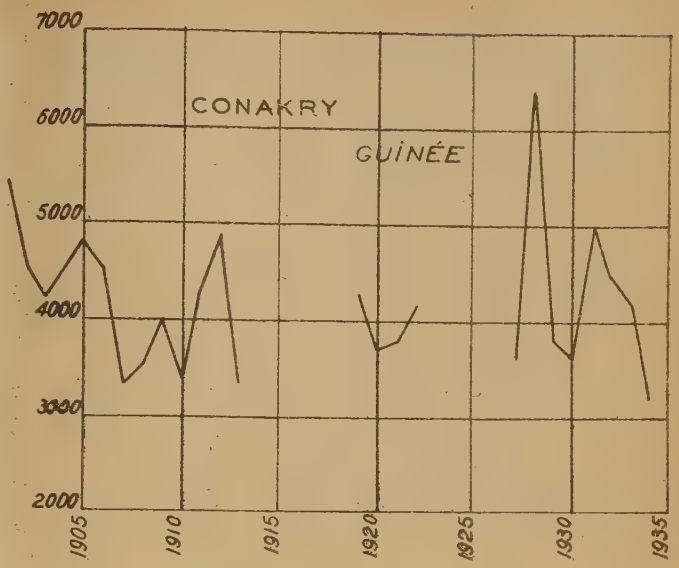
CONAKRY
GUINÉE
7000
6000
5000
4000
3000
2000
1905
1910
1915
1920
1925
1930
1935

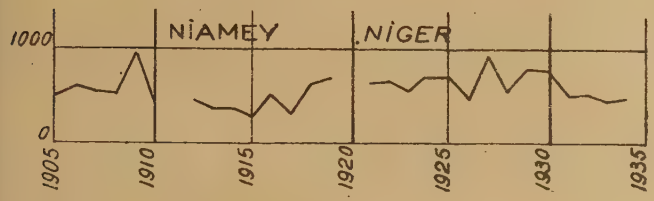
NIAMEY
NIGER
1000
0
1905
1910
1915
1920
1925
1930
1935

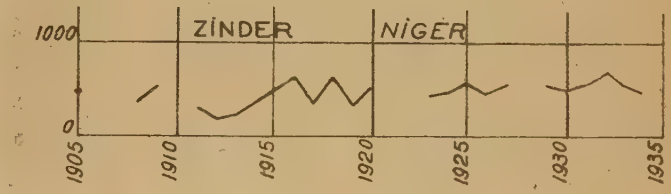
ZINDER
NIGER
1000
0
1905
1910
1915
1920
1925
1930
1935

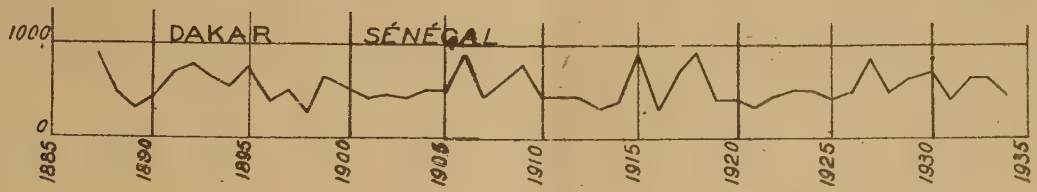
DAKAR
SÉNÉGAL
1000
0
1885
1890
1895
1900
1905
1910
1915
1920
1925
1930
1935

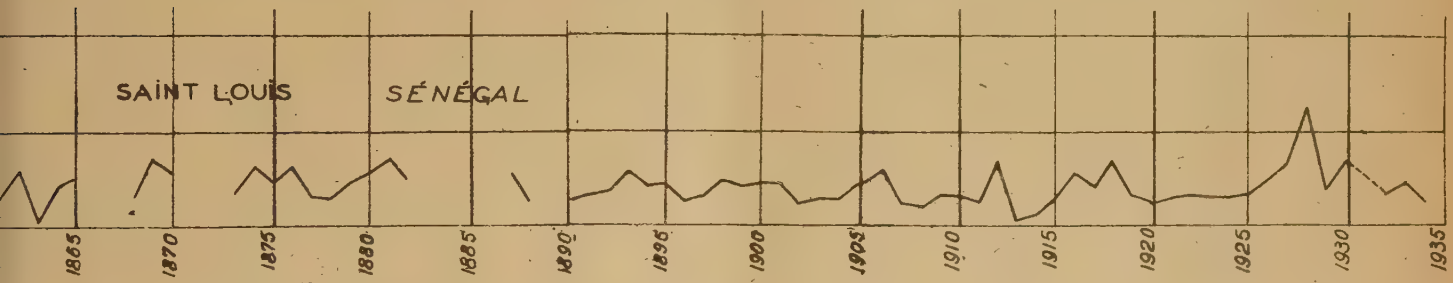
SAINT LOUIS
SÉNÉGAL
1865
1870
1875
1880
1885
1890
1895
1900
1905
1910
1915
1920
1925
1930
1935

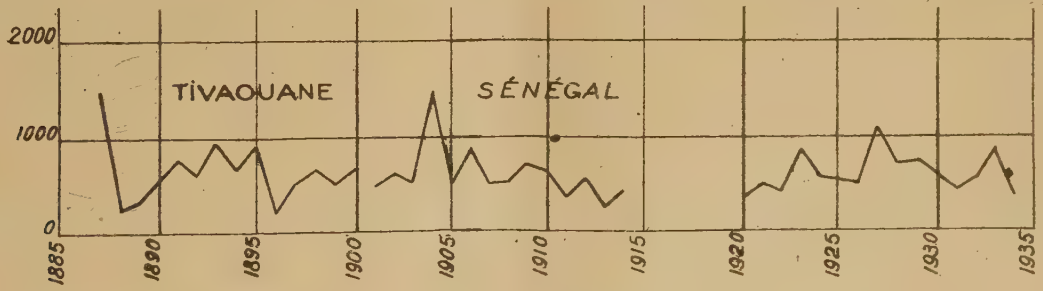
TIVAOUANE
SÉNÉGAL
2000
1000
0
1885
1890
1895
1900
1905
1910
1915
1920
1925
1930
1935

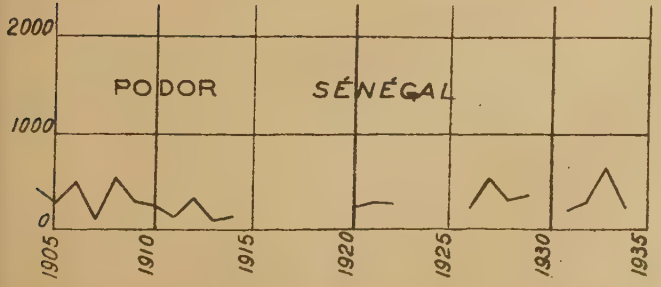
PODOR
SÉNÉGAL
2000
1000
0
1905
1910
1915
1920
1925
1930
1935

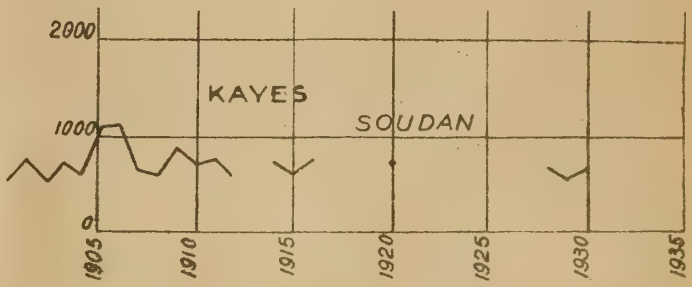
KAYES
SOUDAN
2000
1000
0
1905
1910
1915
1920
1925
1930
1935

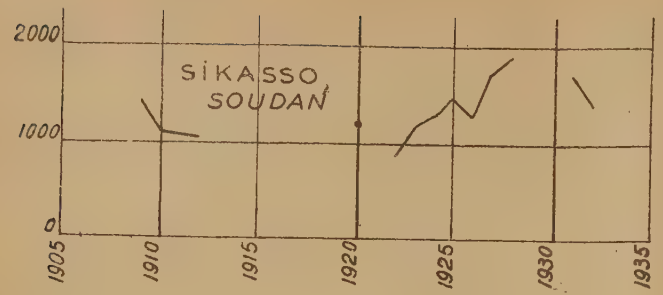
SIKASSO
SOUDAN
2000
1000
0
1905
1910
1915
1920
1925
1930
1935

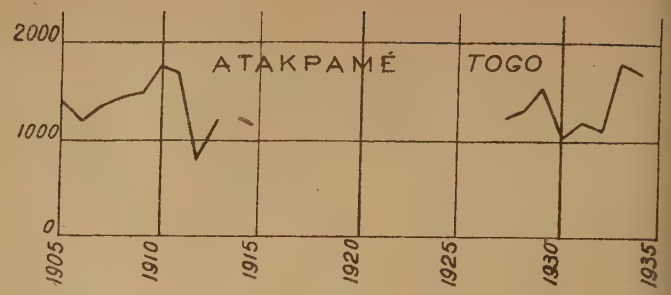
ATAKPAMÉ
TOGO
2000
1000
0
1905
1910
1915
1920
1925
1930
1935

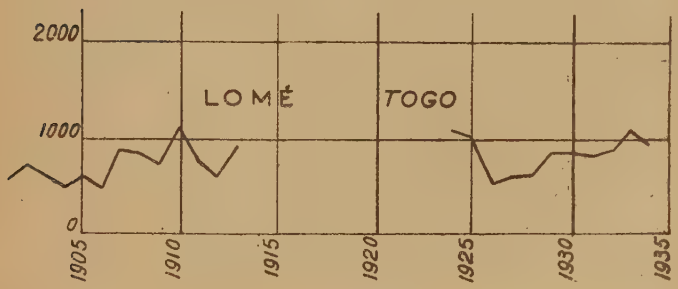
LOMÉ
TOGO
2000
1000
0
1905
1910
1915
1920
1925
1930
1935

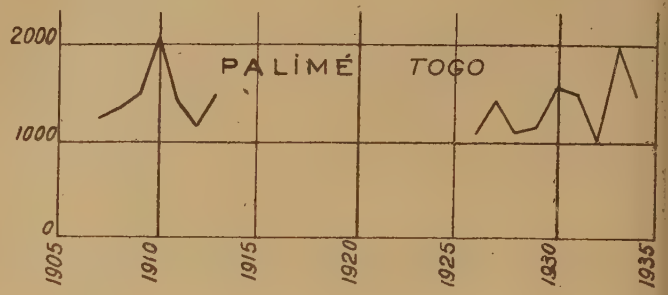
PALIMÉ
TOGO
2000
1000
0
1905
1910
1915
1920
1925
1930
1935

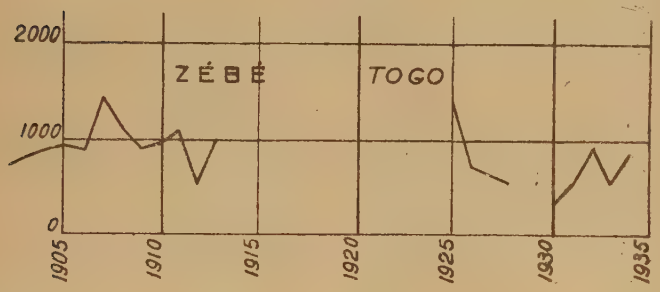
ZÉBÉ
TOGO
2000
1000
0
1905
1910
1915
1920
1925
1930
1935

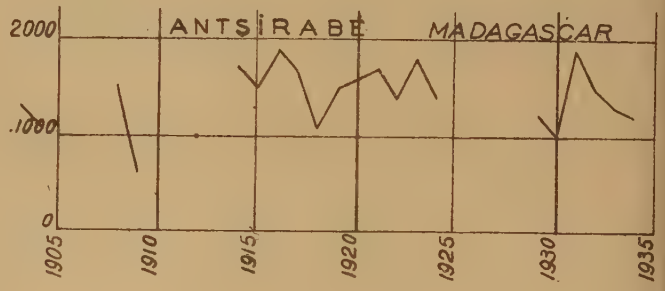
ANTSIRABÉ
MADAGASCAR
2000
1000
0
1905
1910
1915
1920
1925
1930
1935

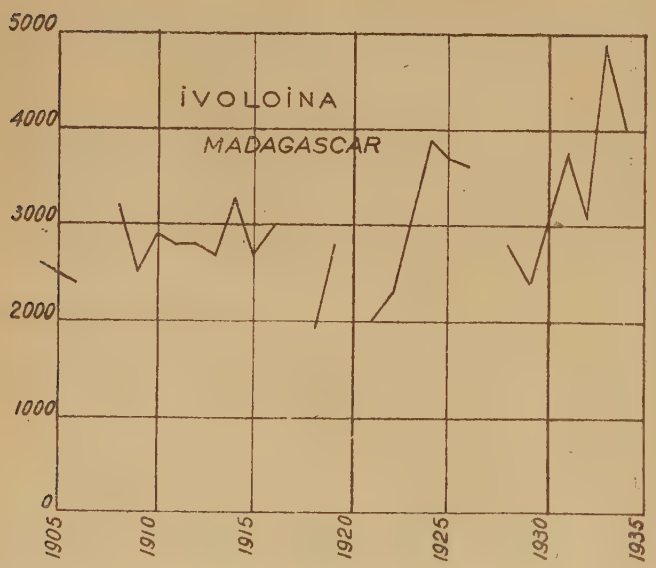
IVOLOINA
MADAGASCAR
5000
4000
3000
2000
1000
0
1905
1910
1915
1920
1925
1930
1935

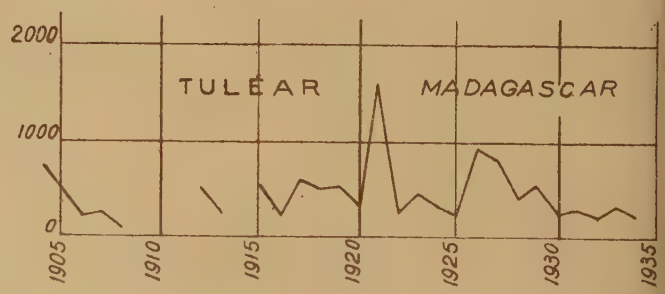
TULÉAR
MADAGASCAR
2000
1000
0
1905
1910
1915
1920
1925
1930
1935

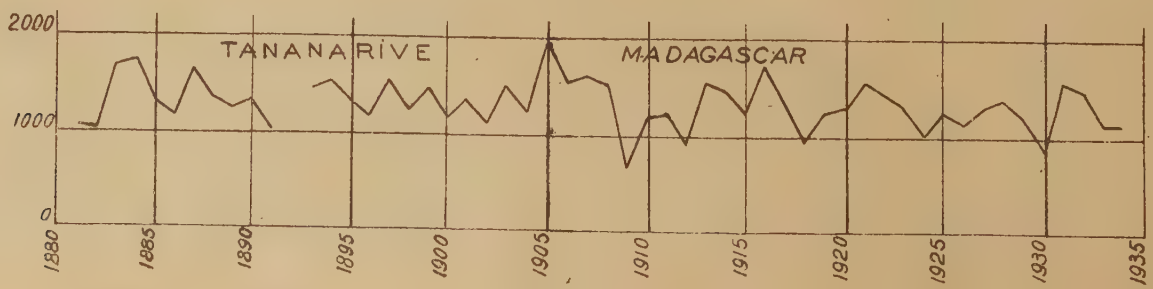
TANANARIVE
MADAGASCAR
2000
1000
0
1880
1885
1890
1895
1900
1905
1910
1915
1920
1925
1930
1935

La très précieuse série de l'Observatoire de Tananarive, commencée en 1881 et poursuivie sans interruption pendant cinquante-cinq années malgré de multiples difficultés, est une exception malheureusement unique.

En 1931, l'autonomie administrative complète ayant été accordée au Service météorologique de Madagascar, on a pu aborder la réalisation progressive d'un plan dans lequel une large place a été faite à l'étude des pluies. Le nombre de pluviomètres, qui n'avait jamais dépassé 15, pour tout le territoire, avant 1900, atteignait 33 en 1904, 37 en 1911, 65 en 1927. Après la réorganisation du Service météorologique, ce nombre s'est trouvé porté à 72 en 1932, 80 en 1933, 127 en 1934, 193 en 1935. Le total de 250 a été atteint au début de 1937, correspondant à une densité de 4 pluviomètres par 10.000 kilomètres carrés. Plusieurs colonies françaises et étrangères ont un réseau beaucoup plus dense, mais le nombre d'appareils installés à Madagascar commence néanmoins à être notable ; sa progression récente, surtout, méritait d'être signalée ; elle ne peut manquer d'être appréciée de ceux qui connaissent les difficultés de toute réalisation en pays tropical.

Cette densité ne permet guère, toutefois, qu'un tracé assez exact des régions climatologiques de la Grande Ile ; elle n'aurait pu se prêter à l'étude locale des grands problèmes se rattachant à la pluviométrie, touchant à la fois à la climatologie et à la météorologie dynamique. On sait, en effet, que la grande variabilité des hauteurs de pluie sur de faibles distances est un caractère essentiel des précipitations dans les régions tropicales ; ce caractère est dû à l'importance souvent prépondérante des réactions locales — convection, relief — et à l'étendue relativement faible des systèmes nuageux générateurs de pluie.

Pour parer à l'insuffisance relative du réseau général, *trois réseaux d'études* peu étendus, mais très denses, ont été créés à Madagascar.

Le premier couvre la plaine littorale semi-désertique que constitue l'extrémité sud de la colonie, au-dessous du 24e parallèle. 20 pluviomètres installés en 1932 permettent de suivre la diminution de l'influence océanique à mesure que l'on pénètre dans l'intérieur des terres, et avant que l'effet du relief ne se fasse sentir. Les observations de ce réseau sont déjà utilisées, d'ailleurs, pour les travaux d'hydraulique agricole en cours d'exécution dans cette région.

Un deuxième réseau d'études, comprenant 31 pluviomètres répartis sur 5.000 kilomètres carrés, a été installé en 1933 au centre de l'île, à une altitude moyenne de 1.200 mètres, dans le bassin supérieur du fleuve Ikopa. Ce bassin est une zone dorsale de transition entre les deux versants, humide et sec, de Madagascar ; c'est aussi un lieu de prédilection pour la formation des orages locaux. Pratiquement, les observations sont utilisées dans l'étude des crues et des inondations qui menacent chaque année la ville basse de Tananarive et les fertiles rizières qui l'entourent.

Enfin, un troisième réseau de pluviomètres disposés non en surface, mais suivant une ligne à peu près droite, jalonne depuis 1934 la voie ferrée qui part de l'océan Indien pour atteindre Tananarive, passant du niveau de la mer à une altitude voisine de 1.400 mètres. A raison d'un pluviomètre par 10 kilomètres environ, sur une longueur de 170 kilomètres, ce réseau perpendiculaire au littoral permet d'étudier l'effet simultané du relief et de la forêt et d'apprécier le taux de variation des pluies avec l'altitude.

En résumé : Madagascar possède actuellement un réseau pluviométrique suffisant pour la climatologie générale, complété par trois réseaux peu étendus, mais très denses, permettant l'étude concrète de problèmes importants relatifs à la pluviométrie. Il est souhaitable que cette organisation puisse être conservée dans son intégrité, de manière à pouvoir porter ses fruits.

J. Thomas,
Chef du Service météorologique de Madagasçar.

Erreur instrumentale due au climat dans les mesures de pression en Afrique Continentale

Nature des erreurs

Parmi les nombreuses circonstances qui rendent très délicates l'interprétation et l'utilisation des mesures de pression aux colonies, figure en premier lieu l'erreur instrumentale. A celle-ci on attribue généralement deux causes distinctes :

D'abord, le fait que les baromètres Fortin sont expédiés démontés dans les stations lointaines ; la colonne de laiton, peut, au montage, ne pas revenir

exactement à sa position primitive, inconvénient qui serait facilement évité si le constructeur, lors de l'étalonnage, gravait des repères précisant cette position. Mais cette cause d'erreur, quoi qu'il en soit, n'est pas systématique, puisque nous avons eu l'occasion de constater fréquemment que plusieurs baromètres récemment mis en service dans de telles conditions donnaient des indications parfaitement concordantes.

Une autre cause d'erreur, beaucoup plus grave, et d'ailleurs soupçonnée depuis longtemps, est le *déplacement de l'échelle* sous l'influence du climat. Ce déplacement est incontestable, et nous avons pu le vérifier à l'occasion de l'aménagement de la station de Fort-Lamy, dans les circonstances suivantes :

En août 1935, nous apportions à Fort-Lamy un baromètre neuf (n° 4893), qui venait d'être monté à Brazzaville, et contrôlé par comparaison avec les instruments de cette station (qui étaient, eux aussi, d'un modèle récent). D'après la fiche d'étalonnage, l'erreur était de $0^m/^m05$ à retrancher aux lectures.

A Fort-Lamy, un instrument très ancien était déjà en service depuis 1932 (n° 1735). Erreur instrumentale d'après fiche d'étalonnage : $1^m/^m00$ à ajouter aux lectures. Cet instrument était, à notre arrivée, dans un état tel que nous ne pûmes procéder à aucune comparaison avant un nettoyage qui nécessita le dévissage de la colonne graduée.

L'appareil remis en état de marche, nous constations que l'écart des lectures des deux baromètres, qui aurait dû atteindre $1^m/^m05$, n'atteignait en réalité que $0^m/^m90$.

Depuis lors, bien que les deux instruments aient été conservés côte à côte dans le même local et que les colonnes de laiton n'aient plus été démontées, cet écart n'a pas cessé de décroître ; il est actuellement (décembre 1936), de $0^m/^m50$ seulement. En 14 mois, les échelles se sont donc déplacées, l'une par rapport à l'autre, de $0^m/^m40$. Comme il y a de fortes chances pour qu'elles se soient déplacées dans le même sens (puisqu'elles subissent des influences identiques), il est très probable que l'une au moins des échelles s'est déplacée d'une valeur sensiblement supérieure à ce chiffre. Cette quantité elle-même est d'ailleurs loin d'être négligeable (1).

Causes probables des déplacements de l'échelle

La cause la plus vraisemblable, *a priori*, et qui a été citée par plusieurs auteurs, est la déformation de la pièce d'ébonite formant le plafond de la cuvette, sous l'influence directe du climat. Mais nous avons constaté que cette même pièce était susceptible d'être soumise à des tensions mécaniques accidentelles qui, en raison de la plasticité relative que conservent toujours l'ébonite ou les matières moulées, pouvaient être aussi à l'origine des déformations :

a) Dans les anciens baromètres à cuvette non collée, l'étanchéité du joint inférieur du cylindre en verre est assurée par la pression qu'exercent, sur un joint de cuir, trois grandes vis prenant appui sur la pièce d'ébonite en cause. Ce joint de cuir se contracte en saison sèche et, pour enrayer les fuites de mercure, oblige à resserrer les vis de pression. L'humidité revenue, le cuir se gonfle et l'excès de pression qui en résulte peut aller jusqu'à briser, comme nous l'avons constaté, le cylindre de verrre de la cuvette. L'effort supporté alors par la pièce d'ébonite suffirait à expliquer sa déformation.

Dans les appareils à cuvette collée, où les vis de pression ne servent plus qu'à maintenir la rigidité mécanique de l'ensemble, il y aura intérêt à vérifier périodiquement que ces trois vis ne sont serrées que très modérément.

b) Les baromètres en station fixe sont généralement suspendus devant une planchette-support en chêne, sur laquelle sont fixés, en haut, le crochet de suspension, en bas, un anneau portant 3 vis de calage. Le baromètre est donc fixé de façon rigide à ses deux extrémités. Or, laiton et chêne subissent aux colonies des dilatations appréciables et qui peuvent être de sens contraire (par exemple en saison sèche et chaude où le bois se contracte). C'est ainsi que quelques semaines après l'installation de notre baromètre neuf, nous avons constaté que l'anneau de suspension s'était soulevé de plus d'un demi-millimètre au-dessus de son crochet ; de même, le baromètre reposant sur son crochet le matin n'y reposait plus vers 13 heures. Inversement, les dilatations de sens contraire auraient imposé à l'instrument des tensions qui l'auraient certainement déformé.

On ne peut y remédier en donnant du jeu, car le mercure vibre et les lectures sont pénibles. Nous avons, pour notre part, résolu la difficulté en insérant, entre le crochet et l'anneau de suspension *un coussinet de caoutchouc* d'une épaisseur d'environ $2\ ^m/^m$. La pratique a démontré que cette simple précaution était parfaitement efficace ; elle est à recommander surtout lors de la mise en service des instruments neufs.

(1) Le vide a, bien entendu, été soigneusement vérifié dans les deux tubes.

Remèdes

En dehors des précautions citées, qui ne peuvent, de toutes façons, remédier aux déformations spontanées des matériaux constituant l'instrument, il n'y aurait d'autre solution efficace que de construire, pour les colonies, des baromètres entièrement métalliques, si possible en *alliage invar*, où le mercure serait isolé, par exemple, par vitrification. Celà soulèverait de nombreuses difficultés, ne serait-ce que l'impossibilité évidente de renouveler entièrement le matériel en service.

Une autre solution, que nous estimons viable, consisterait simplement à utiliser les lignes aériennes pour faire circuler dans les stations principales des colonies, un baromètre étalon, toujours transporté monté, et simplement pistonné dans un emballage soigné, et qui n'effectuerait aux colonies que des circuits rapides (2 mois par exemple) ; cet instrument serait étalonné à Paris avant chaque départ et après chaque arrivée.

Il serait bon, également, que toutes les stations possèdent deux baromètres, dont l'un, servant d'étalon secondaire, resterait toujours à poste fixe et ne serait démonté, pour les nettoyages, que le plus rarement possible.

On obtiendrait ainsi, à peu de frais et sans modification des instruments en service, l'exactitude de mesure qui est indispensable en régions intertropicales pour une utilisation efficace.

J. Gouault,

Ingénieur-Météorologiste. Fort-Lamy (A. E. F.).

La réduction de la pression atmosphérique à la Réunion

On pouvait penser que nous nous trouvions dans une situation des plus favorables à l'Ile de la Réunion pour étudier la réduction au niveau de la mer de la pression atmosphérique d'une station élevée.

En effet, le relief très accusé de l'île avec son sommet de 3.000 mètres, distant sur la carte de moins de 20 kilomètres de la mer, permet de placer la station inférieure le plus près possible de la verticale de la station supérieure.

Mais nous verrons plus loin que notre insuccès dans une réduction précise peut être imputée aux perturbations créées par le relief dans les champs de température et de pression.

Les éléments de notre travail sont les observations au 1/10e de millimètre et au 1/5e de degré du baromètre à mercure et du thermomètre pendant les mois de janvier, février, mars, avril aux stations de Saint-Denis et de Cilaos (alt. 10 m. et 1.200 m.) ; distance horizontale des stations, 25 kilomètres.

Presque à la verticale de Cilaos (5 km.), nous avons créé, il y a 5 mois, une station d'enregistreurs au Piton des Neiges, à 3.070 mètres. Malheureusement les appareils furent saccagés en janvier par des passants et nous venons seulement d'établir, à cette station, un baro-thermo-hygromètre enregistreur, dont les indications nous permettront de faire une étude inédite sur la réduction de pression entre 3.000 et 1.200 ; les stations situées à une altitude de 3.000 mètres et à une distance horizontale de la mer inférieure à 20 kilomètres sont exceptionnelles.

L'avantage de la station de Cilaos est qu'elle est située à l'altitude de beaucoup de stations des plateaux malgaches et des plateaux africains du Sud-Afrique, Mozambique, Rhodésie, Tanganyka. Les données de Cilaos nous permettront ainsi de contribuer à la carte météorologique synoptique à l'altitude 1.000 mètres de l'Afrique et des pays voisins, vœu émis à la première Conférence météorologique africaine tenue à Lusaka (Rhodésie du Nord), en août 1936.

Nous nous proposons, dans cette étude, de comparer la pression réduite d'une station d'altitude (Cilaos 1.200 m.) à la pression observée au niveau de la mer (Saint-Denis) ; de la grandeur de l'écart entre ces deux quantités nous concluerons dans quelle mesure la réduction de la pression barométrique au niveau de la mer est possible.

Rappelons ici la formule de réduction dite de Laplace :

$$Z = 7991 \left(1 + a \frac{t+t'}{2}\right) L \frac{h'}{h}$$

Z est l'altitude en mètres ;

α est le coefficient de dilatation de l'air=1/273 ;

t et h température et pression de la station supérieure ;

t' et h' température et pression de la station inférieure ;

L est le logarithme népérien ou naturel.

Mettons la formule de Laplace sous une forme plus simple : développons le log. népérien après l'avoir mis sous la forme connue $L\,\frac{1-x}{1+x}$

pour cela posons $x = \frac{h'-h}{h'+h}$

$$L\,\frac{1-x}{1+x} = -2\left(x + \frac{x^3}{3} + \frac{x^5}{5} + \ldots\right)$$

$$L\,\frac{h}{h'} = 2\,\frac{(1)}{h+h'}\left(h-h' + \frac{1}{3}\,\frac{(h-h')^3}{(h+h')^2} + \ldots\ldots\right)$$

dans la dernière parenthèse le terme $\frac{1}{3}\,\frac{(h-h')^3}{(h+h')^2}$ est de l'ordre de $\frac{1}{5}$ *mb* ; les termes suivants sont donc négligeables et l'on peut écrire la formule de Laplace sous la forme non logarithmique et simple :

$$h-h' = \frac{h+h'}{2}\,\frac{Z}{7991\,(1+\alpha\,t_m)} - \frac{1}{5}\ \text{millibar}$$

L'erreur sur la lecture du baromètre est de l'ordre du 1/10e de mb. D'autre part, la formule précédente nous permet de certifier que si l'erreur sur t_m est de 1°, l'erreur sur h—h' est de l'ordre de 1/2 mb.

Pour établir t_m on ne connaît, en principe, que la température de la station où l'on veut réduire la pression : on peut en déduire la température au niveau de la mer si on connaît le gradient thermométrique moyen dans l'air libre (théorie de Vallot) ; or ce gradient varie de 1° à 0°4 suivant que l'atmosphère est de l'air polaire neuf ou de l'air tropical saturé. Pour une dénivellation de 1.200 mètres si on adopte un gradient de température de 0°6, on commet sur la température moyenne une erreur de 2° en plus ou de 1° en moins et l'erreur sur h—h' peut être de ce fait de 1 mb en plus et 1/2 mb en moins.

En comparant les pressions réduites de Cilaos à celles enregistrées au bord de la mer nous trouvons dans 113 expériences :

1° Ecarts extraordinaires : 1 de —4 mmb et 1 de +3 mb ;

2° 95% des écarts inférieurs à + ou — 1,5 mb ;

3° 50% des écarts inférieurs à + ou — 1 mb.

La courbe des écarts présente une certaine continuité et une apparence de période analogue à celle de la pression qui est d'une dizaine de jours.

Cette continuité de la courbe des écarts semble indiquer une erreur systématique ; son allure traduirait une proportionnalité à l'écart de la pression par rapport à sa valeur normale déduite de la courbe des valeurs moyennes mensuelles.

Un long calcul nous a conduit à un coefficient de corrélation de r=0,7 entre ces deux grandeurs.

L'influence de l'écart de la pression, par rapport à la moyenne, peut s'expliquer de la façon suivante : normalement le gradient horizontal de pression est dirigé suivant la direction Cilaos-Saint-Denis et sa valeur est comprise entre 1/3 et 2 mb en mer et peut être le double à terre ; or nous avons toujours observé que le gradient croît en même temps que la pression. Une hausse de pression peut ainsi causer un écart de 1/2 mb entre la pression réduite de Cilaos et celle de Saint-Denis.

Il ne semble pas y avoir de corrélation entre l'erreur sur la réduction de la pression et les éléments suivants : température, vent en force et direction.

Nous constatons d'autre part que sur les 113 expériences les écarts se répartissent suivant la loi du hasard et la courbe est un « chapeau de gendarme » typique par sa symétrie et ses points d'inflexion.

De cette dernière considération nous déduisons que l'on peut affirmer que l'erreur possible sur la moyenne de 30 réductions est d'environ $\sqrt{30}$ fois plus petite que l'erreur sur chaque réduction : elle est donc inférieure pour la station de Cilaos inférieure à 1/3 mb.

L'erreur possible observée sur chaque réduction, 1,5 mb au plus, peut être simplement répartie comme suit :

— l'erreur sur la température moyenne que nous avons dit être comprise entre 1 mb et —0,5 mb ;

— l'erreur due au gradient de pression : 1/2 mb ;

— une erreur que l'on peut imputer à la déformation par le relief des surfaces isobares.

* * *

La conclusion de cette étude est la suivante :

1° Aux erreurs d'altitude près on peut faire figurer sur les cartes synoptiques de la pression mensuelle moyenne les stations élevées en même temps que les stations basses : l'erreur sur la moyenne mensuelle est, avons-nous dit, égale à l'erreur quotidienne divisée par $\sqrt{30}$ et se trouve donc pour Cilaos être inférieure à 1/3 mb ;

2° On peut faire figurer sur la carte synoptique quotidienne des pressions, établie à la côte 0, les pressions réduites des stations d'altitude, mais en se rappelant que l'erreur sur la réduction, irréductible comme nous l'avons expliqué, peut atteindre 1,5 mb et exceptionnellement 3 mb pour une dénivella-

tion de 1.200 mètres et qu'à cette erreur se superpose celle de 1 mb par 10 mètres d'erreur sur l'altitude ;

3° Sur les cartes synoptiques, établies au niveau de la mer, de la variation en 24 heures de la pression, qui sont les cartes les plus utilisées en météorologie dynamique, l'erreur possible sur la pression réduite d'une station à 1.200 mètres d'altitude, se trouve être de la grandeur de la variation de la pression en 24 heures et il serait donc illusoire de faire figurer sur ces cartes les stations d'altitude ;

4° On s'explique le vœu émis à la première Conférence météorologique africaine, d'établir deux cartes synoptiques de la variation de la pression en 24 heures, l'une pour les stations comprises entre 0 et 250 mètres et une autre pour les stations comprises entre les altitudes 750 et 1.250 mètres, car la réduction effectuée pour une différence d'altitude de 250 mètres introduit une erreur possible inférieure à 0,3 mb ce qui est acceptable ; l'erreur sur l'altitude est éliminée par différence et n'intervient pas sur la variation de la pression réduite ;

5° La mesure d'une dénivelée de 1.200 mètres environ par la méthode barométrique peut être effectuée avec une erreur inférieure à 15 mètres dans 95% des cas. Mais si on effectue, comme c'est le cas, en météorologie, plus de 100 mesures barométriques entre deux stations, la précision peut atteindre 1 m. 50.

De Monts,
Ingénieur-Météorologiste des Colonies
Saint Denis (Réunion).

Perfectionnement à apporter à certaines girouettes enregistreuses

Certaines girouettes enregistreuses présentent l'inconvénient de pointer une direction de vent même lorsque celui-ci est nul. Dans ce cas on ne peut pas toujours se libérer de l'imprécision en recourant à l'enregistrement de la vitesse. Il arrive en effet que le vent soit suffisant pour orienter la girouette et insuffisant pour faire tourner l'anémomètre ; l'inverse se produit également. Les dispositifs dont nous donnons ci-dessous la description ont pour but de remédier à ces inconvénients en empêchant les enregistreurs de faire un pointage lorsque le vent est insuffisant pour orienter la girouette.

1° Dispositif pour girouette enregistreuse électrique à n directions (un fil par direction de vent).

Dans ce cas, sur le circuit de masse, entre le transmetteur et l'enregistreur, sera disposé un interrupteur qui coupera le circuit dès que le vent sera insuffisant pour orienter la girouette. Cet interrupteur sera réalisé de la façon suivante : un tube métallique, sphérique à une de ses extrémités ; cette partie sphérique BC est recouverte intérieurement d'une couche de gomme laque. Un bouchon D obture parfaitement le tube à sa partie supérieure. Ce bouchon est traversé en son centre par un fil métallique H terminé à son extrémité inférieure par un petit disque FG. Dans le fond du tube est déposée une goutte de mercure. Un fil conducteur est soudé en F pour remonter ensuite le long du conducteur central avec lequel il est torsadé. Ces deux conducteurs seront constitués de petits câbles de cuivre isolés par du caoutchouc. L'ensemble du système sera suspendu en I (voir schéma 1, page 84, Numéro 21). Lorsque le vent sera nul le circuit sera ouvert, lorsque le vent soufflera le tube s'inclinera autour de I et la gouttelette de mercure fermera le circuit entre la petite palette FG et le tube A. On modifiera la distance IJ de telle façon que la girouette et l'interrupteur aient la même sensibilité. Des anneaux de garde limitent la course du tube A.

2° Dans le cas où la girouette est à résistance et où le récepteur est un voltmètre enregistreur, l'interrupteur commande une petite tringle qui empêche le pointé lorsque le vent est trop faible pour orienter la girouette.

3° Dans le cas où la girouette et l'anémomètre ont la même sensibilité, et lorsque l'anémomètre est du type à magnéto, l'interrupteur peut être actionné par un électro-aimant inséré dans le circuit de l'anémomètre (voir schéma 2, page 84, Numéro 21).

Le premier dispositif a été essayé à Tahiti et a donné des résultats satisfaisants. Il peut être facilement réalisé avec des moyens de fortune.

J. Ravet,
Ingénieur-météorologiste des Colonies.

NOTES ET INFORMATIONS

L'**Observatoire de Physique du Globe de la Martinique** a fait l'acquisition d'une réplique de la plaquette offerte à M. A. Lacroix, Secrétaire perpétuel de l'Académie des Sciences, pour commémorer ses travaux à la Montagne Pelée. Ce bronze a été installé dans la bibliothèque de l'Observatoire.

La deuxième réunion préparatoire du **Congrès de la Recherche Scientifique** s'est tenue le 16 juillet 1937, sous la présidence de M. A. Lacroix, Secrétaire perpétuel de l'Académie des Sciences. La séance a été consacrée tout entière à des questions d'organisation matérielle. Les réunions des sections auront lieu dans les locaux de l'Ecole Nationale de la France d'outre-mer, 2, avenue de l'Observatoire, Paris, 6e. Parmi les visites prévues, outre celles des laboratoires, figurent celle du Palais de la Découverte, celle de l'Institut du Cancer et une excursion à Rouen et au parc de Clères.

Tableau complémentaire d'avancement du personnel des ingénieurs-météorologistes des colonies pour l'année 1937 :

Pour le grade d'Ingénieur en Chef de 3e classe : MM. Richard (René), Thomas (Joannès).

Pour le grade d'Ingénieur de 3e classe : M. Caron (Jules).

Pour la 1re classe du grade d'Ingénieur adjoint : MM. Frolow (Serge), De Chargère (Yves).

Les cours de l'O. N. M. destinés aux élèves météorologistes principaux seront faits à l'Office National Météorologique, 196, rue de l'Université, à partir du lundi 30 août. Ils comporteront :

40 leçons de météorologie dynamique (professeur, M. Mézin) : les lundi, mercredi, vendredi et samedi, de 9 h. à 10 h. 15 ;

20 leçons de météorologie descriptive (professeur, M. Trochon) : les mardi et jeudi, de 9 h. à 10 h. 15.

Par **décret en date du 21 juillet 1937**, M. de Chargère (Yves), Ingénieur-météorologiste adjoint des colonies, a été placé pour trois mois dans la position de mission en France, au Service central de la météorologie coloniale.

BIBLIOGRAPHIE

Picq (P.). — **Note sur divers phénomèmes Météorologiques au Sénégal** (*Bull. du Comité d'Etudes hist. et sc. de l'A. O. F.*, 1936, N° 1, p. 141).

Cette note comporte deux parties :

L'une sur la transformation des systèmes nuageux d'Est au voisinage du littoral de Saint-Louis et de l'embouchure du fleuve, la déviation des tornades et l'influence de la marée.

L'autre sur l'origine des faibles visibilités et des brouillards d'hiver sur la côte du bas Sénégal.

***

Combier et Poidebard. — **Contribution à l'étude des vents de sable.** Photographie des vents de sable. (*C. R. Ac. Sc.*, 1935, T. 200, p. 640).

Ces vents sont formés par des mouvements tourbillonnaires à axe horizontal, leur étude est possible par la photographie en ayant recours à des émulsions panchromatiques sensibles au rouge et employées sous écran rouge clair.

***

A. Lacroix. — **Composition minéralogique des roches volcaniques de l'île de Pâques** (*C. R. Ac. Sc.*, 1936, T. 202, p. 527).

L'île de Pâques est constituée uniquement par des laves. Dans cette île, il existe trois volcans distincts. Ce sont, au nord, le Tere-Vaka, le plus grand des trois ; à la pointe sud-ouest, le Rano Kao, creusé d'un cratère-lac ; enfin, à la pointe est, le Poike, dépourvu de cratère. Le Rano Kao est essentiellement dacito-andésitique et rhyolitique ; le Poike, rhyolitique.

***

A. Lacroix. — **Composition chimique des laves de l'île de Pâques** (*C. R. Ac. Sc.* 1936, t. 202, p. 601.

L'île de Pâques présente l'association de basaltes prédominants et de types lithologiques leucocrates. Dans l'ensemble de ces roches, la soude prédomine sur la potasse, même dans les terrains les plus siliceux et ceux-ci sont des rhyolitoïdes accompagnés de dacitoïdes. L'île de Pâques appartient à la série des laves sans néphéline.

L'Éditeur-Gérant : R. Pinardon.

Rochefort-sur-mer. — Imprimerie A. Thoyon-Thèze, 121-123, rue Pierre-Loti. — 1937



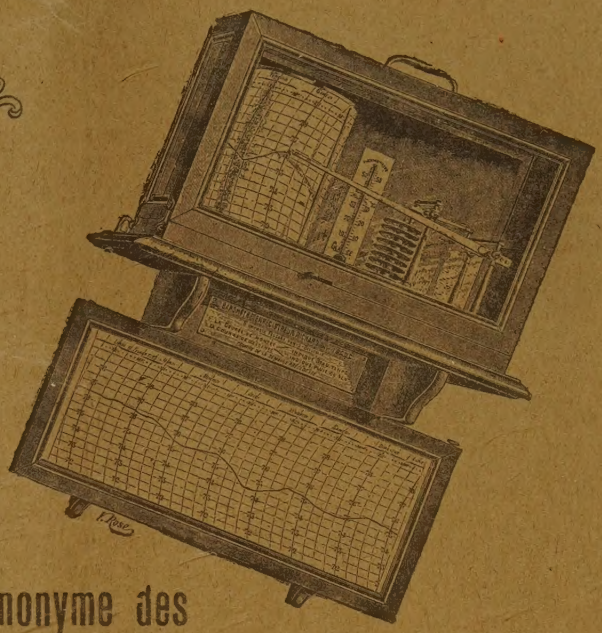

Société Anonyme des

Etablissements Jules RICHARD

25, Rue Mélingue, PARIS (20e)

Tél. : Botzaris 88-80 — Tél. : Botzaris 88-80

INSTRUMENTS DE PRÉCISION

de Mesure et de Contrôle

pour les Sciences et l'Industrie





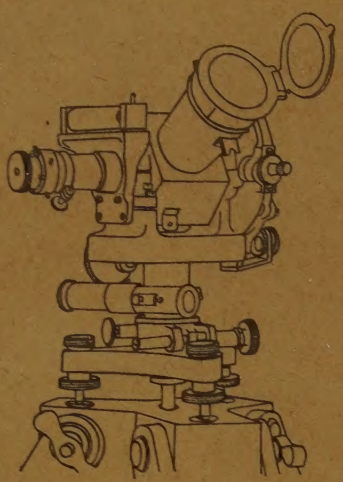

A. BERTHELEMY ✲ - LORIEUX ✲ - PONTHUS ✲ et THERRODE ✲

Etabts Albert LEPETIT & Cie

Société en commandite simple. Capital 1.000.000 de francs

Constructeurs

20, Rue Marie Debos, à Montrouge (Seine)

Tél. Alésia 26-37 — Ad. tél. Ponrode Paris 14

Fournisseurs des Ministères des Colonies, de la Marine, du Service Géographique de l'Armée.

Instruments de Précision

pour

— la Topographie, la Marine —
l'Aviation, la Météorologie, etc...

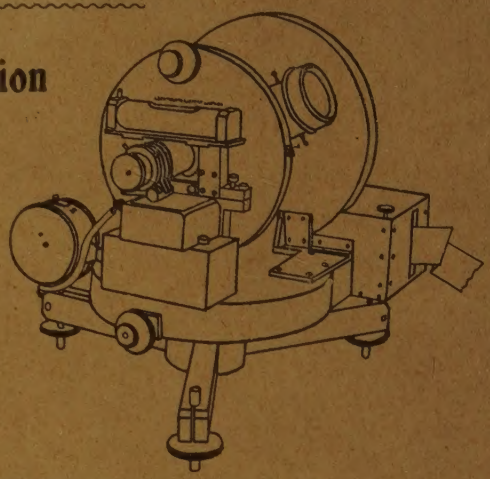

THÉODOLITES SIMPLES ET ENREGISTREURS
POUR LE REPÉRAGE DES BALLONS-SONDES

Catalogues franco sur demande

Rég. Comm. Seine 229-817B

ROSENMULLER
DRESDEN

ANÉMOMÈTRES
POUR TOUTES VITESSES
(à partir de 0,02 m/sec.)

GIROUETTES

TUBES DE PITOT

MICROMANOMÈTRES

LAMBRECHT
GÖTTINGEN

HYGROMÈTRES

PSYCHROMÈTRES

BAROMÈTRES

PLUVIOMÈTRES

EVAPOROMÈTRES

HÉLIOMÈTRES

A. OTT
KEMPTEN

PLANIMÈTRES
INTÉGRAPHES
ANALYSEUR-HARMONIQUE

—

ENREGISTREUR
DE MARÉE ET DE HOULE

—

APPAREILS
POUR L'ÉTUDE
DES COURANTS D'EAU

J. BAROT

Représentant exclusif
pour la France et les Colonies

20, Rue de Varenne, PARIS (7e)

Catalogues franco sur demande

Rochefort-sur-mer. — Imprimerie A. Thoyon-Thèze. — 1937.